

# MITTEILUNGSBLATT 2024



**DAV**

Deutscher Alpenverein  
Sektion Dillingen



Am Burgfels im Eselsburger Tal (Foto S. Lokar)

Herausgeber: Sektion Dillingen des Deutschen Alpenvereins  
 V.i.S.d.P.: 1. Vorsitzender Sebastijan Lokar  
 Redaktion: Sebastijan Lokar, Ulrich Weber und Rudi Zitzelsberger-Jakobs  
 Layout: Rudi A. Zitzelsberger-Jakobs (razj)  
 Druck: razj Grafik Design  
 Versand: Kuvertier Service Richter GmbH  
 Fotos: Die Fotos wurden privat von Sektionsmitgliedern eingereicht.  
**Internet: [www.alpenverein-dillingen.de](http://www.alpenverein-dillingen.de)**

Die Beiträge bzw. Berichte geben die Meinung der Verfasser, nicht des DAV oder der Redaktion wieder. Irrtum und Änderungen vorbehalten.

Bild Umschlagseite: Im Arbeitsgebiet wird ein neuer Steig angelegt (Foto G. Baumann)

<b>Sektionsinformationen:</b>	<b>Seite</b>
Vorwort .....	- 4 -
Erinnerung an unsere verstorbenen Mitglieder .....	- 7 -
Mitgliederentwicklung .....	- 8 -
Unsere Jubilare .....	- 9 -
Neue Mitglieder .....	- 10 -
Homepage, Instagram-Seite, Newsletter, Mitglieder Service, WhatsApp.....	- 11 -
Geschäftsstelle .....	- 12 -
Sektionsinformationen (Anmeldung, Jahresausweis, Geldangelegenheiten) .....	- 13 -
Mach mit - Mitmachbörse (Ausleihmaterial, Mitgliedsbeiträge) .....	- 14 -
Die Vorstandschaft .....	- 15 -
Wegewart, Ausbildungs-, Klimaschutz-, Naturschutzreferent .....	- 16 -
Tourenführer und Übungsleiter .....	- 17 -
Erweiterung der Kletterwand .....	- 18 -
Öffnungszeiten Kletterwand .....	- 19 -
Sektionsveranstaltungen .....	- 20 -
Jahresmitgliederversammlung, AV-Monatsstreff (Stammtisch).....	- 21 -
Bericht 2023 aus dem Arbeitsgebiet in der Vilsalpgruppe .....	- 22 -
Wir suchen einen Nachfolger für unseren Wegewart .....	- 26 -
Führungstour oder Gemeinschaftstour - Anmeldung zu Touren .....	- 27 -
<b>Berichte und Tourentermine:</b>	
Mit dem Nordschwabenbus nach Berwang .....	- 28 -
Berichte der Skitourengruppe .....	- 30 -
Tourenangebote für Skitouren .....	- 32 -
Angebote für Schneeschuhtouren .....	- 34 -
Wanderungen der Naturschutzgruppe .....	- 35 -
Familiengruppe .....	- 36 -
Jubiläum - 125 Jahre Nördlinger Hütte .....	- 36 -
<b>Terminkalender auf den Seiten 37 - 40</b>	
Termine und Tourenangebote der Wandergruppe .....	- 41 -
Bericht über die Kletter- und Wandertour 2023 in den Dolomiten .....	- 48 -
Bericht der Mittwochswandergruppe MW1 .....	- 50 -
Bericht der Mittwochswandergruppe MW2 .....	- 52 -
Klettern und Sportklettern, Trainer und Kletterbetreuer.....	- 50 -
Klettern und Sportklettern, Kletterkurse .....	- 55 -
Klettern und Sportklettern, Tourenangebote .....	- 60 -
Bericht der Mountainbikegruppe .....	- 66 -
MTB-Gruppe Grundsätzliches .....	- 67 -
MTB-Gruppe Kursprogramm .....	- 68 -
Übersicht der Schwierigkeitsgrade für Touren und Verhalten im Notfall .....	- 71 -

## Vorwort

### Liebe Bergfreunde und Naturbegeisterte,

wieder ist ein ereignisreiches Jahr mit Höhen und Tiefen vergangen. Dieses Mal möchte ich drei Schwerpunkte ansprechen, die uns auch in der Zukunft beschäftigen werden.



Bei der Erweiterung unserer Kletterwand (Foto S.Lokar)

### Das Projekt Kletterwand

In den ersten Monaten des Jahres 2023 wurde unsere Kletterwand erweitert. Mit vielen engagierten Helferinnen und Helfern haben wir das Projekt im geplanten Kostenrahmen umsetzen können. Die Erweiterung beträgt etwa ein Viertel der bisherigen Kletterfläche. Nun haben wir für den Kursbetrieb, wie auch für Kletterer, ob Anfänger oder Fortgeschrittene, bessere Bedingungen und Möglichkeiten. Die neue ebene Fläche ermöglicht es uns, die Routen wesentlich angenehmer zu schrauben, was nicht nur den Verantwortlichen für die Routengestaltung entgegenkommt. Mittelfristig gesehen rückt die Zeit näher, auch die „alte“ Bestandswand zu sanieren, um auch da auf die Plattenbauweise zu setzen. So könnten wir unser Kletterangebot langfristig attraktiver, sicherer und abwechslungsreicher gestalten.

(Weitere Informationen auf Seite 18)

### Das Ehrenamt

Ich merke zunehmend, dass die Bereitschaft sinkt, sich für unsere Gesellschaft ehrenamtlich einzubringen. Unser Zusammenleben ist jedoch zum großen Teil genau davon abhängig. Jeder und jede sollte sich überlegen, was er oder sie für den gesellschaftlichen Zusammenhalt, die Umwelt, alltägliche Sicherheit, die Integration von Zuwanderern oder die Förderung der Jugend- wie auch der Erwachsenenbildung tun kann. In unserer Sektion haben wir hierzu viele Möglichkeiten. Ob Jugendarbeit, Kletterwandaufsicht, im Vorstand, Mithilfe bei verschiedenen Aktionen, in der Ausbildung, Tourenleitung und Wegenetzpflege. Letzterem gilt auch der aktuelle Aufruf, denn wir suchen einen neuen Wegewart/eine neue Wegewartin für unser Arbeitsgebiet zwischen Tannheim und dem Lechtal. (Weitere Informationen auf Seite 14 und 26)



(Foto DAV)



Im Arbeitsgebiet Vilsalpgruppe (Foto S. Lokar)



Orchideen blühen vor der Höflis Hütte (Foto razj)

### Die Umwelt

„Der DAV möchte klimaneutral werden“. Diese Entscheidung des Dachverbandes wird in der Sektion kontrovers diskutiert. Auf die Einzelheiten kann ich an dieser Stelle nicht eingehen, jedoch möchte ich einen Aspekt thematisieren:

Unbestritten ist inzwischen, dass wir als Menschheit zu viele Ressourcen verbrauchen. Aktuell haben wir, die Menschen, bereits am 02. August alle uns zur Verfügung stehenden natürlichen Ressourcen für das gesamte Jahr 2023 verbraucht. Wie lange soll das noch gut gehen? Auf der Webseite des Umweltbundesamtes ist es möglich, sich seine CO<sub>2</sub> Bilanz ausrechnen zu lassen. Mein eigener hoher Gesamtjahresausstoß hat mich sehr überrascht. Denn würden sich alle so verhalten wie ich es tue, bräuchten wir mehr als einen Planeten im Jahr, um das zu kompensieren! Ich bin gespannt, wo es mir gelingt noch etwas einzusparen.

Es geht nicht darum alles zu verbieten, aber beim eigenen Verhalten sollte man stets abwägen, inwieweit es einem ökologisch und sozial verantwortlich erscheint.

Das Prinzip „die Anderen sollen das machen“ wird jedenfalls dauerhaft kaum zu den gewünschten oder sogar notwendigen Veränderungen führen, weder im Ehrenamt noch beim Umweltschutz.

Sebastijan Lokar  
1. Vorsitzender



Das Kreuz am Stripsenjoch im Wilden Kaiser vor dem Predigtstuhl-Nordgipfel (2092 m) - Hauptgipfel (2115 m) (Foto razj)


## Erinnerung an unsere verstorbenen Mitglieder



### Wir trauern um:

Herrn Hans Haug	Herrn Hermann Keller	Frau Veronika Lindner
Frau Brigitta Horsch	Frau Gerlinde Klinger	Herrn Walter Lohner

Die Sektion Dillingen des Deutschen Alpenvereins hat auch das langjährige Vorstandsmitglied Xaver Kratzer verloren. Seit 2007 war Xaver in unserem Verein Schatzmeister. Diese Aufgabe wurde immer gewissenhaft und korrekt zu unserer vollsten Zufriedenheit erledigt. Darüber hinaus hat er sich aktiv und vorbildlich um viele anfallende Arbeiten im Verein gekümmert. Alle Vereinsmitglieder werden Xaver Kratzer, diesen liebenswerten, fleißigen und bescheidenen Mann nicht vergessen und seine außerordentlichen Verdienste in Erinnerung behalten. Wir sind bestürzt und traurig, dass unser Freund sich von den Folgen seiner schweren Krankheit nicht mehr erholen konnte.



Im Namen unseres Vereins wünschen wir seiner Familie viel Kraft und innere Stärke, um den Verlust von Xaver zu verkraften.

**Vielen Dank Xaver, ruhe in Frieden!**




Xaver Kratzer war häufig Teilnehmer bei Wandertouren und hat als kompetenter Landwirt am 30. Oktober 2019 mit dem Landwirtschaftserlebnispfad selbst eine interessante Wanderung für die Seniorengruppe organisiert. (Foto razj)

## Mitgliederentwicklung

im Zeitraum 01.10.2022 – 30.09.2023:	
neu eingetreten	155
ausgetreten	89
gelöscht	7
als verstorben gemeldet	7
Mitgliederzahl gesamt	
am 01.10.2023	2048
(inkl. der 2023 Ausgetretenen)	

## Aufteilung der Mitglieder

	im Jahr 2022	2023
A - Mitglieder	1074	1112
B - Mitglieder	487	500
C - Mitglieder	4	3
D - Mitglieder	172	153
K/J - Mitglieder	253	276
Beitragsfreie	5	4
gesamt	1995	2048



**Den Mitgliedern, die in diesem Jahr aus der Sektion ausgetreten sind, danken wir für ihre bisherige Mitgliedschaft und wünschen ihnen für die Zukunft alles Gute.**

Zum Abschluss noch eine Bitte der Mitgliederverwaltung:

**Bei einem Umzug oder einer Namens- oder Kontoänderung bitten wir unverzüglich die Mitgliederverwaltung zu verständigen!**

mitgliederverwaltung@alpenverein-dillingen.de

Vielen Dank!

Alexander Seifried

**Die Vorstandschaft beglückwünscht die Jubilare und bedankt sich ganz herzlich für die langjährige Treue und Verbundenheit zum DAV.**

### 60 Jahre im DAV (Eintritt 1963):

Heuck Peter  
Hille Erika  
Rabini Franz  
Schuster Franz  
Schuster Hildegard

### 50 Jahre im DAV (Eintritt 1973):

Kraus Ludwig  
Merkle Erwin  
Schmid Franz  
Urmann Margot  
Wiehler Josef

### 40 Jahre im DAV (Eintritt 1983):

Bach Stefan  
Bayer Erika  
Gundel Alfred  
Kraus Werner  
Kühnel Egon  
Lieberoth Dieter  
Schmid Michaela  
Schneider Sibylle  
Urmann Thomas  
Wetzstein Franz

### 25 Jahre im DAV (Eintritt 1998):

Brandelik Cornelia  
Brandelik Karin  
Kapfer Xaver  
Röhrle Günther  
Schäfer Helge  
Schäfer Karin  
Urmann Jürgen



Die Ehrung der Jubilare bei der Jahresmitgliederversammlung am 27. März 2023 auf der Goldbergalm (Foto razj)

## Neue Mitglieder seit der letzten Jahresmitteilung:

Wir begrüßen:

Agus Sedina	Hartl Lorenz	Müller Emma
Almus Theresa	Häusler Jürgen	Müller Jürgen
Behringer Jakob	Heidel Franziska	Müller Magdalena
Behringer Katrin	Hufnagel Johanna	Neher Werner
Behringer Kim	Kalkbrenner Stefan	Nolde Dominik
Blanke Eugenia	Kanefzky Leni	Noortwyck Fabienne
Blanke Simon	Kapfer Sophia	Noortwyck Felix
Böse Robert	Kästle Hermann	Oppold Moritz
Breindl Veronika	Kästle Vincent Hermann	Pehl Georg
Breindl Willibald	Kitzinger Kristina	Pfeifer Jonas
Brüggemann Charline	Klotz Lucia	Piak Peter
Brüggemann Constantin	Knittel Robert	Piel Florian
Brüggemann Florian	Kobinger Gudrun	Piel Medlin
Brüggemann Frederic	Kollmann Andreas	Piel Mika
Buchwald Bianca	Kollmann Viktor	Platzer Philipp
Buchwald Klaus	Krauß Christian	Pröll Johanna
Catic Amer	Krauß Katharina	Raupp Alexander
Delle Roland	Kügel Andrea	Raupp Anika
Dreller Dalia	Kügel Korbinian	Raupp Florian
Dreller Michael	Kügel Marie	Raupp Ronja
Eisenbarth Lukas	Kümmerle Wiebke	Ruiz Zambrano Gabriel
Ermogini Federica	Kusterer Martha	Scheiber-Franz Juliane
Franz Wolfgang	Langenmair Monika	Schmolke Christian
Fulbrecht Sebastian	Liberali Federico	Schmolke Sabrina
Füssel Yvonne	Liberali Giorgio	Schmolke Sophia Marie
Gleisberg Beate	Liberali Sofia	Schneider Gaby
Gleisberg Bernd	Lin Chi-Li	Schneider Lotte
Goßner Benjamin	Ludewigt Julia	Schwarzwälder Leopold
Goßner Corinna	Ludewigt Leni	Schweizer Manuela
Graf Desiree	Ludewigt Nora	Schweizer Markus
Greck Noah	Lutz Ralf	Schwenk David
Greck Stephan	Lutzmann Jonas	Schwenk Samuel
Grimminger Diana	Lutzmann Linda	Schwenk Silviya
Grimminger Louis	Maennicke Karin	Schwenk Thomas
Grüner Stefan	Maennicke Mara Kalo	Sefar Carolin
Gubisch Nina	Mengele Martin	Sefar Emilie
Gubisch Timo	Miller Xenia	Sefar Jochen
Gützold Claudia	Muffler-Lutz Daniela	Sefar Laura
Hamann-Gubisch Diana	Müller Christina	Seifert Simon

**Die Sektion Dillingen wünscht allen neuen Mitgliedern, dass sie sich bei uns integrieren und aktiv an unserem Vereinsleben teilnehmen, neue Freunde finden, gutes Bergwetter, viel Erfolg für alle Touren in den Bergen und stets eine gute, unfallfreie Heimkehr.**

### Immer auf dem Laufenden bleiben:

**Homepage:** <https://www.alpenverein-dillingen.de>



**Instagram-Seite:** <https://www.instagram.com/dav.dillingen>

... unsere Social-Media-Präsenz mit aktuellen Bildern und Storys



### Anmeldung zum Newsletter:

<https://www.alpenverein-dillingen.de/newsletter>

... für alle, die regelmäßig über Termine und Aktionen der Sektion informiert werden wollen.

### Mitglieder-Selbstservice:

<https://www.alpenverein-dillingen.de/service/Mein DAV>

... hier könnt ihr eure personenbezogenen Daten selbst ändern oder die "Panorama" digital abonnieren.

### Mitmachbörse:

<https://www.alpenverein-dillingen.de/mitmachboerse>

... für alle, die Lust haben, sich ehrenamtlich in der Sektion zu engagieren.

Wollt ihr mehr erfahren über spontane Touren aus den einzelnen Bergsportgruppen der Sektion? (z.B. Kletterfahrten ins Eselsburger-Tal, Mittwochswanderungen oder den regelmäßigen DAV-Stammtisch) Dann meldet euch beim jeweiligen Fachübungsleiter und lasst euch in eine der **WhatsApp-Gruppen** eintragen.

..... **Kurzinfo für Nutzer!** [Auszug aus den Datenschutzbestimmungen v. instagram.com!]

Informationen für Personen, die keine Meta-Produkte nutzen - Zitat:

„Wir verarbeiten deinen Namen, deine Mobilnummer und/oder deine E-Mail-Adresse, wenn wir sie von unseren Nutzer\*innen über die Funktion Hochladen von Kontakten oder Synchronisieren von Kontakten erhalten. Diese Funktion ist auf Facebook, im Messenger oder auf Instagram verfügbar („Hochladen von Kontakten“).

Wir verarbeiten diese Informationen auch dann, wenn du Facebook, den Messenger oder Instagram nicht nutzt und/oder kein Konto bei uns hast („Nicht-Nutzer\*in“).

Bist du ein\*e **Nicht-Nutzer\*in** mit Wohnsitz in der Region Europa, dann ist der für die Verarbeitung dieser Informationen Verantwortliche Meta Platforms Ireland Limited.

.....

Informationen zum „Hochladen von Kontakten“ und wie es funktioniert

Wenn ein\*e Nutzer\*in das „Hochladen von Kontakten“ verwendet, gewährt er\*sie uns **Zugriff auf das Adressbuch** seines\*ihres Geräts. Infolgedessen greifen wir täglich auf die **Namen, Telefonnummern und E-Mail-Adressen in diesem Adressbuch** zu und laden sie auf unsere Server hoch. Dies umfasst sowohl Nutzer\*innen von Facebook, dem Messenger und/oder Instagram als auch andere Kontakte, die keine Nutzer\*innen sind oder kein Konto haben (d. h. Nicht-Nutzer\*innen).

**Welche Informationen werden über Nicht-Nutzer\*innen erhoben?**


Wir erfassen die Namen, die Mobilnummern und/oder die E-Mail-Adressen der Kontakte von Nutzer\*innen.

**Wie verwenden wir die Informationen von Nicht-Nutzer\*innen? .....**

.....weiterlesen in den Datenschutzbestimmungen bei der Anmeldung zu instagram.com ....

## Die Geschäftsstelle:

Die Geschäftsstelle unserer Sektion hat regelmäßig am  
**Donnerstagabend von 18:00-20:00 Uhr** für euch geöffnet!



**Philip Schaal** bei der Arbeit.

Schaut gerne bei Philip in der Geschäftsstelle vorbei in der  
**Hackenbergstraße 5, 89407 Dillingen-Donaualthem.**  
**Telefon: 09071 7700 523**  
**E-Mail: [geschaeftsstelle@alpenverein-dillingen.de](mailto:geschaeftsstelle@alpenverein-dillingen.de)**

**Philip Schaal ist für euch da:**  
**Er ist der kompetente Ansprechpartner**  
**für den Verleih von Büchern,**  
**von Karten, und Infomaterial (Ski- Wander- bzw. Kletterführer)**  
**und von Bergausrüstung**

Für alle Mitglieder der DAV Sektion Dillingen besteht die Möglichkeit Ausrüstung für Klettersteig-, Hoch-, Ski- oder Schneeschuhtouren sowie Karten, Führer oder Bergbücher auszuleihen (näheres Seite 14). (Infos auf der Homepage <https://www.alpenverein-dillingen.de>) Die Ausleihe erfolgt nur an Mitglieder der Sektion Dillingen gegen Entgelt und Kautions.

**Philip betreut den zentralen Maileingang und alle Vereinsangelegenheiten.**

## Jahresausweis und Mitteilungsblatt der Sektion:

Das aktuelle Mitteilungsblatt wird vor dem Jahreswechsel, der Jahresausweis wird im Februar des folgenden Jahres getrennt davon vom Hauptverein an unsere Mitglieder zugestellt. Dieser Ausweis (im Scheckkartenformat) wird aus dem Anschreiben herausgelöst und muss vom Mitglied mit **Vor- und Zuname** unterschrieben werden. Der Ausweis hat nur Gültigkeit mit einem gültigen Personalausweis. Der Jahresbeitrag wird im Januar per Lastschrift von Ihrem Konto abgebucht.

## Anmeldung neuer Mitglieder zur Sektion:

Anmeldungen zur Sektion nimmt Alexander Seifried oder Philip Schaal entgegen:  
 Tel. 0171 9208 574  
 Mail: [mitgliederverwaltung@alpenverein-dillingen.de](mailto:mitgliederverwaltung@alpenverein-dillingen.de)

Ein Aufnahmeantrag ist unter <https://alpenverein-dillingen.de>  
 (↳ Downloads) oder auch an der Kletterwand erhältlich.  
 Bitte füllen Sie die Formulare vollständig (auch die Rückseite) aus und senden Sie diese **UNTERSCHRIEBEN** an die Mitgliederverwaltung.  
 Unter (Downloads) auf der Homepage finden Sie auch alle ansonsten erforderlichen Formulare.

## Adressänderungen:

Sind Sie umgezogen, haben Sie eine neue Konto-Nr. oder gar einen neuen Namen?  
 Falls ja, teilen Sie dies bitte umgehend der Mitgliederverwaltung mit.

## Versicherungsschutz

Die Beiträge für den Alpinen Sicherheits-Service ASS sind in den o.g. Mitgliedsbeiträgen enthalten. Sie genießen als Mitglied großzügigen Versicherungsschutz (siehe Homepage). Voraussetzung ist, dass der Jahresbeitrag bis zum 31. Januar gezahlt wurde.

## Kündigung

Bitte beachten Sie bei Kündigung der Mitgliedschaft, dass die Kündigung bis spätestens 30. September des Kalenderjahres schriftlich erfolgt sein muss (§ 12 unserer Satzung). Später eingehende Kündigungen werden erst für das darauffolgende Kalenderjahr berücksichtigt.

## Geldangelegenheiten:

Schatzmeister Robert Böse (E-Mail: [robert.boese@alpenverein-dillingen.de](mailto:robert.boese@alpenverein-dillingen.de))  
 Beitragszahlungen: Bankeinzug bei Vorlage einer Einzugsermächtigung

## Bankkonto:

Deutscher Alpenverein Sektion Dillingen,  
 Sparkasse Dillingen IBAN: DE28 7225 1520 0000 0709 04, BIC: BYLADEM1DLG

## Veröffentlichungen:

Über Veranstaltungen der Sektion informiert, neben der vorliegenden Mitteilung, teilweise auch die Donau-Zeitung, die Wertinger Zeitung und die Homepage [www.alpenverein-dillingen.de](http://www.alpenverein-dillingen.de)

**Willst du dazugehören und den Verein mitgestalten?**

Helfende Hände sind bei sämtlichen Veranstaltungen immer gefragt.

Fülle einfach jetzt das Formular zur Mitmachbörse aus!

Das Formular kannst du auf unserer Homepage runterladen und per Mail an [info@alpenverein-dillingen.de](mailto:info@alpenverein-dillingen.de) senden oder während der Öffnungszeiten persönlich vorbeibringen: Download unter:

[alpenverein-dillingen.de](https://www.alpenverein-dillingen.de) --> Unsere Sektion --> Mitgliedschaft --> Mitmachboerse  
[https://www.alpenverein-dillingen.de/unsere\\_sektion/mitgliedschaft/mitmachboerse](https://www.alpenverein-dillingen.de/unsere_sektion/mitgliedschaft/mitmachboerse)

## Des Weiteren suchen wir dringend Ehrenamtliche für die Öffentlichkeitsarbeit und einen Wegewart!

Selbstverständlich bekommst du kostenlos vom Hauptverein geeignete Fortbildungen und wirst ausführlich eingewiesen.

Melde dich für weitere Infos bei: Sebastijan Lokar, Tel. 0157 7681 9774 oder Maximilian Wagner, 0151 2950 2812

oder bei Philip Schaal, 09071 7700 523 (Donnerstag 18:00 - 20:00 Uhr)

**Ausleihmaterial:**

<https://alpenverein-dillingen.de/service/Ausleihmaterial>

Hier findet ihr eine Übersicht über unser Ausleihmaterial

Unsere Materialien können von allen DAV Sektion Dillingen Mitgliedern jeden Donnerstag in unserer Geschäftsstelle gegen eine geringe Verleihgebühr ausgeliehen werden.

Für Klettersteig: Klettersteigset 5,-€, Klettergurt 3,-€, Steinschlaghelm 3,-€, Karabiner 1,-€,  
 Für Hochtour: Steigeisen 4,-€, Eispickel 3,-€, Eisschraube 2,-€, Schneeschuhe 8,-€  
 Für Skitour: LVS-Suchgerät 8,-€, Lawinenschaufel, -sonde je 3,-€, Biwaksack 2,- €  
 Weiteres auf Anfrage.

Im Vereinsheim können **Karten und Führer für eure Tourenplanung** ausgeliehen werden.

Ein Verzeichnis der Karten und Führer als Excel-Datei gibt es auf der Webseite zum Herunterladen.

**Mitgliedsbeiträge für 2024**

Für das Jahr gelten folgende Beiträge:

A-Mitglieder ab 26 Jahre	60,- €	
B-Mitglieder Ehe-/Lebenspartner	30,- €	
Kinder und Jugendliche bis 18 Jahre	15,- €	ohne Mitgliedschaft der Eltern
Junioren 19 bis 25 Jahre	30,- €	
Familienbeitrag	90,- €	Eltern A- und B-Mitglied

Kinder u. Jugendliche bis 18 Jahre frei

Beitragsermäßigung für Mitglieder nach Vollendung des 70. Lebensjahres ist (auf Antrag) möglich.

Sektion Dillingen des Deutschen Alpenvereins e.V.

Hackenbergstraße 5, 89407 Dillingen

Telefon +49 9071 7700 523



Erster Vorsitzender

**Sebastijan Lokar**

Tel. 09071 5807 33

[sebastijan.lokar@alpenverein-dillingen.de](mailto:sebastijan.lokar@alpenverein-dillingen.de)



Zweiter Vorsitzender

**Maximilian Wagner**

Tel. 0151 2950 2812

[maximilian.wagner@alpenverein-dillingen.de](mailto:maximilian.wagner@alpenverein-dillingen.de)



Schatzmeister

**Robert Böse**

Tel. -

[robert.boese@alpenverein-dillingen.de](mailto:robert.boese@alpenverein-dillingen.de)



Schriftführerin

**Anneliese Jobst**

Tel. 09071 6347

[anneliese.jobst@alpenverein-dillingen.de](mailto:anneliese.jobst@alpenverein-dillingen.de)

Mitgliederverwaltung

**Alexander Seifried** Tel. 0171 9208 574  
[mitgliederverwaltung@alpenverein-dillingen.de](mailto:mitgliederverwaltung@alpenverein-dillingen.de)

Rechnungsprüfer

**Heribert Müller und Eugen Konrad**



Beisitzer

**Ulrich Weber**

Tel. 01777 6903 26



Beisitzer

**Siegfried Häubler**

Tel. 09071 9659



Beisitzer | Materialwart

**Willi Höss**

Tel. 08272 6218



Naturschutzreferentin

**Wiebke Kümmerle**

Tel. 0157 5832 9104



Jugendreferent | Familiengruppenl.

**Manuel Baumann**

Tel. 09076 4869 802



Jugendleiter

**Simon Blei**

Tel. 0152 0235 7457



Beisitzer | MTB-Gruppenleiter

**Walter Schaf**

Tel. 09074 5682



Beisitzer | Ausbildungsreferent

**Günther Engelmann**

Tel. 09071 7276 40



Klimaschutzkoordinator

**Christian Öxler**

Tel. 0160 9480 6795



Wegewart Goldberg

**Rudolf Hafner**

Tel. 09071 4469



bisher Wegewart Vilsalpgruppe

**Gottfried Baumann**

[wegewart@alpenverein-dillingen.de](mailto:wegewart@alpenverein-dillingen.de)

beendet nach 15 Jahren den Wegedienst



Als Mitglieder im DAV und begeisterte Bergsportler unterstützen wir ideell und finanziell auch den Naturschutz. Durch die Mitgliedschaft im größten Bergsportverein der Welt können wir neben der Freude an der Bewegung in der Natur auch die Gemeinschaft von Gleichgesinnten genießen. Bei geführten Touren sind wir unter sachkundiger Leitung unterwegs und sichern uns große Vorteile wie die Vergünstigungen auf über 2000 DAV-Hütten, Bergsteigeressen, Bergsportversicherung, günstigen Zugang zu DAV-Kletteranlagen, Kurse und Ausbildungen im Bergsport, das Bergsteigermagazin DAV Panorama und noch vieles mehr. Info .... [www.alpenverein.de](http://www.alpenverein.de)

### Gottfried Baumann, bisher unser Wegewart Vilsalpgruppe

hat seit insgesamt 15 Jahren mit seinen Helfern eine Menge bei der Wegesanierung in unserem Arbeitsgebiet „Vilsalpgruppe“ geleistet. Er und seine Frau Hilde, die ihm bei der Arbeit immer zur Seite stand, werden den verantwortungsvollen Dienst in diesem Jahr beenden. Die angefallenen Arbeiten wurden immer gewissenhaft und korrekt zur vollsten Zufriedenheit aller erledigt. Die Sektion Dillingen des DAV ist Gottfried und Hilde zu großem Dank verpflichtet.

(Siehe Arbeitsbericht Seite 22 ff) Eine neue digitale Wegedatenbank wird in Zukunft die Arbeit der Wege betreuenden Sektionen, der Fremdenverkehrsämter und Kommunen begleiten und vereinfachen. Die Datenbank dient der Erfassung, Verwaltung und Erhaltung der alpinen Infrastruktur und der Wanderwege im gesamten Alpenraum.

### Rudi Hafner, unser Wegewart Goldberg

kümmert sich um einen Teil der Goldbergwanderwege und deren Beschilderung. Die Tafeln am Jubiläumskreuz, der Goldberg und am Osterstein müssen instandgehalten werden. Auch beim Aufbau zur Goldbergmesse, die immer am 3. Oktober stattfindet, ist Rudi zur Stelle und außerdem organisiert er alljährlich mit der Sektion Nördlingen eine Gemeinschaftswanderung:

**Gemeinschaftswanderung mit Sektion Nördlingen** siehe Seite 41

Tel. 09071 4469 und 0151 1071 1475, Mail: [haru4@t-online.de](mailto:haru4@t-online.de)  
[rudi.hafner@alpenverein-dillingen.de](mailto:rudi.hafner@alpenverein-dillingen.de)

### Günther Engelmann, unser Ausbildungsreferent

kann beraten, wenn jemand eine Ausbildung zum Fachübungsleiter oder Trainer im Bergsport angehen möchte. Außerdem organisiert er als „Trainer C Skibergsteigen“ Kurse für den Notfall Lawine sowie verschiedene Skitouren. Tel. 09071 7276 40 und 0178 703 3103,

Mail: [guenther.engelmann@alpenverein-dillingen.de](mailto:guenther.engelmann@alpenverein-dillingen.de)

### Christian Öxler, unser Klimaschutzkoordinator

kennt sich aus mit den neuen Klimaschutzregeln im DAV. Er führt Buch über den CO<sub>2</sub> Fußabdruck unserer Sektion. Als „Trainer C Skibergsteigen“ und „Trainer C Klettern“ organisiert er schöne und anspruchsvolle Touren. Tel. 0160 9480 6795,

Mail: [christian.oexler@alpenverein-dillingen.de](mailto:christian.oexler@alpenverein-dillingen.de)

### Naturschutzgruppe N (Seite 35)

#### Wiebke Kümmerle, unsere Naturschutzreferentin

bietet Wanderungen an, um die Besonderheiten der Natur in unserer Heimat zu erkunden.

Tel. 0157 5832 9104,  
 Mail: [wiebke.kuemmerle@alpenverein-dillingen.de](mailto:wiebke.kuemmerle@alpenverein-dillingen.de)

<b>Skitourengruppe</b>		<b>S</b>	(Seite 30)
Günther Engelmann	Tel. 09071 7276 40 oder 0178 7033 103	Trainer C Skibergsteigen	
Christian Öxler	Tel. 0160 9480 6795	Trainer C Skibergsteigen	
<b>Schneeschuhgruppe</b>		<b>SCH</b>	(Seite 34)
Günther Bayerle	Tel. 09077 6533	Wanderleiter, ZQ Schneeschuhbergsteigen	
<b>Wandergruppe</b>		<b>W</b>	(Seite 41)
Günther Bayerle	Tel. 09077 6533	Wanderleiter	
Hans Urmann	Tel. 09074 9203 10	Wanderleiter	
Johann Hintermaier	Tel. 09074 91947	Wanderleiter	
Frank Kienle	Tel. 0152 3391 1533	Trainer C Bergwandern	
Ulrike Tritscher	Tel. 0171 7537 479	Trainerin C Bergwandern	
Uli Weber	Tel. 0177 7690 326	Trainer C Bergwandern + Trainer C Klettersteig	
<b>Jugendreferent und Familiengruppenleiter</b>		<b>J</b>	(Seite 36)
Manuel Baumann	Tel. 09076 4869 802	<a href="mailto:manuel.baumann@alpenverein-dillingen.de">manuel.baumann@alpenverein-dillingen.de</a>	
<b>Jugendgruppe</b>			
Simon Blei	Tel. 0152 0235 7457	Jugendleiter, <a href="mailto:simon.blei@alpenverein-dillingen.de">simon.blei@alpenverein-dillingen.de</a>	
<b>Mittwochswandergruppe</b>		<b>MW1 / MW2</b>	(Seite 50/52)
Siegfried Häußler (SE1)	Tel. 09071 9659	Wanderleiter	
Heribert Müller (SE2)	Tel. 09071 6769	Wanderleiter	
<b>Klettergruppe</b>		<b>Kurse KK (Seite 55) / Touren K (Seite 60)</b>	
Patrick Aschenbrenner	Tel. 0152 3188 3487	Kletterbetreuer und Kletterwandbeauftragter	
Willi Höss	Tel. 08272 6218	Kletterbetreuer Materialwart	
Christian Kempter	Tel. 09076 448	Trainer B Alpinklettern	
Sebastijan Lokar	Tel. 0157 7681 9774	Trainer C Sportklettern Breitensport + ZQ Traditional Climbing	
Christian Öxler	Tel. 0160 9480 6795	Trainer C Sportklettern Breitensport	
Constantin Weiler	Tel. 0176 2090 5876	Trainer C Sportklettern Breitensport	
<b>Mountainbikegruppe</b>		<b>M</b>	(Seite 66)
Walter Schaf	Tel. 09074 5682 oder 0177 1497 130,	Trainer B, Mountainbike Coach	
Birgit Pollak	Tel. 0160 2579 827	Fachübungsleiterin MTB	
Maximilian Wagner	Tel. 0151 2950 2812	Fachübungsleiter MTB	
Daniel Fiebig	Tel. 0160 3671 234	Trainer C Mountainbike Guide Trainer C MTB Fahrtechnik	
Ralf Eiben	Tel. 0157 3339 9880	Fachübungsleiter MTB	
Johannes Schaf	Tel. 0152 5346 6191	Trainer C Mountainbike Guide	

#### Der Buchungscode für Veranstaltungen: (Kürzel: V, N, S, SCH, W, J, MW1/2, KK/K, M)

Die Veranstaltungen der DAV-Sektionen werden künftig mit einem Buchungscode auf der Homepage einheitlich erfasst. Der Buchungscode ist denkbar einfach, er besteht aus drei Teilen:

**1. Gruppenkürzel - 2. Jahr - 3. Nach Datum fortlaufende Nummer**

**Unsere Kletterwand wurde 2023 erweitert** und mit einer Ausstellung und einem offiziellen Festakt am 05.03.2023 in der Mittelschule Dillingen, Ziegelstraße 10, eröffnet.



Die Geschichte der Kletterwand, die 2002 mit viel Engagement errichtet worden ist, war detailliert dargestellt. (Foto razj)



Bei seinem Grußwort gewährt OB Frank Kurz einen Zuschuss von der Stadt.

Sebastijan Lokar bei seiner Rede



Zu sehen war historische und aktuelle Ausrüstung, highend Mountainbike, Gravelrad und neue superleichte Skiausrüstung.



Dr. Hans-Werner Schade, der 2. Vorsitzende der Sektion Günzburg spendierte ein neues Bergseil. (Foto S. Lokar)  
Wir durften Delegationen der Sektion Nördlingen sowie der Sektion Donauwörth begrüßen.  
Es gab Kaffee und Kuchen und die neue Kletterwand wurde intensiv ausprobiert. (Foto razj)



## Öffnungszeiten Kletterwand -

Mittelschule von Dillingen, Ziegelstraße 10, Zugang von der Ostseite/Taxisparkseite

**Geöffnet:** Dienstag, Mittwoch und Freitag: 18:00 – 21:00 Uhr  
Am Mittwoch findet parallel zu den normalen Öffnungszeiten das Jugendklettern mit Betreuung statt. 18:00 – 19:30 Uhr  
Voraussetzung ist ein absolvierter Kletterkurs!  
Sonntag: 15:00 – 18:00 Uhr

**Geschlossen:**

- 1. Woche Osterferien und 1. Woche Pfingstferien
- sowie an den Sonntagen ab Pfingsten bis nach den Sommerferien
- während der Sommerferien

Sollten weitere Schließungen wegen anderweitiger Veranstaltungen in der Dreifachturnhalle erforderlich sein, wird dies rechtzeitig in der **Donau-Zeitung** sowie auf unserer Homepage: [www.alpenverein-dillingen.de](http://www.alpenverein-dillingen.de) bekannt gegeben. Unsere Kletterwand wird von Mitgliedern der Sektion an den jeweiligen Öffnungszeiten als Kletterwandaufsicht betreut. Außerdem stehen unsere Trainer und Kletterbetreuer für Kletterkurse zur Verfügung. Anmeldungen zu Kletterkursen werden ausschließlich von dem Trainer, der den Kurs abhält, per E-Mail oder Telefon entgegengenommen (siehe Homepage). Die Kursgebühr (siehe Homepage) ist bei der Anmeldung zu entrichten.

**Aus Sicherheitsgründen empfehlen wir, bevor an einer Kletterwand geklettert wird, einen Kletterkurs zu belegen.**

**Für die Betreuung unserer Kletteranlage suchen wir Mitglieder, die ehrenamtlich einmal monatlich für 3 Stunden die Kletterwand betreuen. Kletterkenntnisse sind dazu nicht erforderlich. Die Tätigkeit beschränkt sich auf das Auf- und Zusperrern der Kletteranlage, Eintritt kassieren, Führen der Anwesenheitsliste sowie die Ausgabe von Material. Eine Einweisung wird zugesichert. Bitte melden Sie sich bei unserem Kletterwandbeauftragten Patrick Aschenbrenner, Tel.: 01523 1883 487**

## Veranstaltungen der Sektion

### V-2024-01 Dreikönigswanderung

Abweichend von der bisherigen Praxis wird 2024 eine Wanderung am Nachmittag durchgeführt.

**Termin:** **Samstag, 06.01.2024 Nachmittagswanderung mit anssl. Einkehr**

**Treffpunkt:** wird rechtzeitig bekannt gegeben (Homepage bzw. Donauzeitung)

**Anmeldung:** Geschäftsstelle, jeden Donnerstag von 18:00 - 20:00 Uhr, Tel. 09071 7700 523 bzw. Siegfried Häußler, Tel. 09071 9659

### V-2024-02 Mit dem „Nordschwabenbus“ nach Berwang in Tirol

Das Gemeinschaftsprojekt der DAV Sektionen Dillingen, Nördlingen und Donauwörth; die Aktion wird aus dem Klimabudget der beteiligten Sektionen bezuschusst.

Der Bergsteigerbus wird diesmal von der **Sektion Donauwörth** organisiert.

Eine schöne Fahrt mit 6 verschiedenen Tourenoptionen (**rechtzeitig anmelden!**)

Tickets: Erwachsene 20,- €, Kinder 12,- €; Anmeldung direkt via \* touren@dav-donauwoerth.de

**Termin: Samstag, 06. Juli 2024**, eine genaue Beschreibung ist auf der Seite 28 zu finden.

### V-2024-03

#### Gedenkgottesdienst am Jubiläumskreuz

Beginn um 17:00 Uhr auf dem Goldberg, nördlich von Mörslingen, anschließend gemütliches Beisammensein auf der Goldbergalm.

**Termin: Donnerstag, 03.10.2024**



(Foto razj)

### MW1-2024-01...12 Die Touren der Mittwochswandergruppe 1, (T1 bis T3)

(siehe Bericht Seite 50)

**jeweils am zweiten oder dritten Mittwoch im Monat werden wie bisher angeboten (ca. 3-5 Stunden, maximal 1000 Hm).**

**Selbstverständlich gibt es eine Einkehr nach jeder Tour.**

Die Ziele und die jeweiligen Treffpunkte finden Sie auf der Homepage sowie in der Wertinger- und der Donau-Zeitung.

**Anmeldung: Siegfried Häußler, Tel. 09071 9659**



### MW2-2024-01...12 Bei der Mittwochswandergruppe 2

(siehe Bericht Seite 52)

**werden wie bisher Wanderungen von etwa 7-9 km (ca. 2 Stunden) vorwiegend in der Umgebung von Dillingen angeboten.**

**Sie finden am 4. oder am letzten Mittwoch im Monat statt.**

Die Ziele und die jeweiligen Treffpunkte finden Sie auf der Homepage sowie in der Wertinger- und der Donau-Zeitung.

**Anmeldung: Heribert Müller, Tel. 09071 6769**



## Die Jahresmitgliederversammlung 2024 findet am Samstag, den 16. März 2024, um 19:30 Uhr auf der Goldbergalm bei Lutzingen statt.

- Tagesordnung:
1. Begrüßung durch den Vorsitzenden mit Totengedenken
  2. Bericht des 1. Vorsitzenden
  3. Kassenbericht des Schatzmeisters
  4. Entlastung des Kassierers und des Vorstandes
  5. Erhöhung der Mitgliedsbeiträge ab 01.01.2025
  6. Bericht Ausbildung und Kletterwand
  7. Ehrung langjähriger Mitglieder
  8. Wünsche und Anträge
  9. Vortrag: Nordschwabenbus und Bilder aus dem Tourenjahr 2023

Die Vorstandschaft lädt alle Mitglieder und deren Angehörige herzlich ein und freut sich über eine zahlreiche Teilnahme.

**Bitte bringen Sie Vorschläge für die Wahl des Arbeitsgebietsbetreuers ein oder stellen sie sich selber für eine Wahl zur Verfügung.**

So nehmen Sie Einfluss auf die Tätigkeiten im Verein und halten unsere Sektion lebendig.

Eine Erhöhung des Mitgliedsbeitrags könnte ab 01.01.2025 notwendig werden, da der Hauptverband mit höheren Kosten wie Inflation, Tarifierhöhungen und div. Zukunftsprojekten konfrontiert ist. Der Mehrbetrag, folglich Verbandsbeitrag, soll an den Hauptverband abgeführt werden.

### Der Monatstreff (Stammtisch) findet am 1. Freitag im Monat ab 19:30 Uhr statt

**Wir treffen uns zum Stammtisch meistens im Vereinsheim, Hackenbergstr. 5, 89407 Dillingen-Donauallheim oder nach Vereinbarung.**

Die Termine und Themen werden per E-Mail oder auf der Homepage bekanntgegeben.



(Foto razj)

Beim Stammtisch gibt es neben persönlichem Austausch im kleinen Kreis viele interessante Bildberichte oder Filme unserer Unternehmungen und manchmal auch lehrreiche Infoveranstaltungen.

## Bericht 2023 aus dem Arbeitsgebiet der Vilsalpgruppe

Erste Hilfe ist in allen Bereichen wichtig, besonders mir als Wegewart. Denn bei allen Arbeiten im Arbeitsgebiet kann man schnell eine Verletzung erleiden. Zum Glück ist mir und dem Helferteam nie etwas passiert. Als Wegewart ist es mir aber wichtig, dass wir alle in gewissen zeitlichen Abständen eine Auffrischung in der Ersten Hilfe machen. Nach der Corona Pandemie war es dafür wieder an der Zeit. Sebastian Lokar organisierte für den 25. Februar eine Fortbildung bei der Bergwacht in Herbrechtingen. Vom Arbeitsteam nahmen 5 Personen daran teil. Dabei konnten wir alle wichtigen Maßnahmen wiederholen. Der Kursleiter zeigte uns, wie bei Unfällen vorzugehen ist, wie eine verletzte Person in bergigem Gelände zu versorgen und zu lagern ist, bis Hilfe eintrifft.

Ende Mai richteten Hilde und ich die Höflishütte wieder für die neue Saison ein. Noch

an diesem Wochenende gingen wir den Dillingener Weg bis zum östlichen Lachenjoch. Dabei wurden auch gleich neue Markierungspfähle eingeschlagen. Auf dem Joch hatte es noch viel Schnee. Dennoch waren schon viele Wander\*innen im Bereich der Landsberger Hütte unterwegs.

Da Anfang Juni in den höheren und nordseitigen Lagen noch einiges an Schnee lag, planten Willi und ich eine Tour auf den Litnis ein. Bike and Hike sollte es sein, bedeutet Rad fahren und wandern: Von Rauth mit dem Rad bis zur Gräner Ödenalpe und zu Fuß weiter zum Litnis. Dort kontrollierten wir die Sicherungen, die wir mit großem Aufwand im letzten Jahr angebracht hatten. Auf dem Rückweg machten wir eine Rast auf der Krinnenalpe. Die restliche Abfahrt mit dem Rad über Nesselwängle bis Rauth machte richtig Spaß.



Die Höflis Hütte, der Stützpunkt in unserem Arbeitsgebiet (Foto S Lokar)



Am Gipfel der Krinnenspitze mit Blick auf die Lailach (Foto G. Baumann)

Kurze Zeit davor konnte man aus der Tageszeitung entnehmen, dass im Bereich des Ostrachtals bei Hindelang ein Bär sein Unwesen treibt. Dies bestätigte mir auch Martin von der Krinnenalpe. Im Schwarzwassertal sollen einige Schafe gerissen worden sein. Daraufhin wurden die Schafherden für einige Zeit wieder ins Tal abgetrieben. Für 2023 war mein Plan, den DAV-Wanderweg 425 vom Schwarzwassertal bis zur Steinkarscharte von Latschen auszuschneiden und Markierungen zu erneuern. Sollte der Bär wirklich in der Gegend sein, war mir die Gefahr für alle Helfer zu groß und ich entschied mich gegen die Ausführung der Arbeiten.

Bevor in höheren Lagen alles schneefrei ist, wollte ich noch den Alpenrosensteig und Gamsbocksteig begehen. Mitte Juni meldete der Wetterdienst schönes Bergwetter, so machten sich Willi, Hilde und ich am Sonntag auf den Weg nach Nesselwängle. Bei strahlendem Sonnenschein stiegen wir über den Alpenrosensteig, den wir im letzten Jahr großzügig ausgeschnitten hatten, auf die Krinnenspitze. Wir

stellten dabei fest, dass für diese Jahreszeit schon sehr viele Wandergruppen unterwegs waren. Am Gipfel angekommen, konnten wir auf der Südseite des Berges eine große Wiesenfläche mit Trollblumen bewundern. Eine gute Fernsicht rundete das Bergpanorama ab. Da darf die Rast schon etwas länger sein. Beim Abstieg über den Gamsbocksteig schnitten wir die in den Wanderwegen hängenden Latschen zurück.

Vor der beginnenden Urlaubszeit wollte ich noch den Wanderweg zur Lailach kontrollieren. Am letzten Wochenende im Juni gingen Willi und ich von der Höflishütte über den Dillingener Weg zur Krottenkopfscharte, weiter zu Lailach und Weißenbacher Notländerkar und zurück zur Hütte. Am Vorabend regnete es wieder einmal heftig und die Tour versprach am nächsten Tag richtig spannend zu werden. Bei tiefhängenden dunklen Regenwolken starteten wir früh am Morgen. Trotz Regenbekleidung hatten wir bis zum Lachenjoch einiges an Wasser abbekommen. Ab der Krottenkopfscharte kam immer wieder heftiger Nebel auf. Manchmal fragte ich

mich, sind wir auf dem richtigen Weg? Genau für solche Bedingungen werden die roten Markierungen angebracht, sie waren im Nebel gut zu sehen. Der Wegabschnitt zur Lailach verändert sich in diesem Bereich über den Winter und nach Unwettern immer wieder. Trotz nasser Felsen war der Gipfel gut zu erreichen. Einsam, nur wir beide und das Gipfelkreuz im Nebel, ein besonderer Moment! Im Abstieg öffnete sich der Himmel allmählich etwas. Es war eine einsame Wanderung. Erst kurz vor der Höflishütte trafen wir die ersten und einzigen Wanderer an diesem Tag.

Am nächsten Tag begutachteten wir im Krottental den Unterbau eines Steiges. Dabei stellten wir fest, es ist alles morsch und gibt nach. Wir waren uns schnell einig, wir werden das alte Material beseitigen und neue Anker setzen. In den darauffolgenden Tagen organisierte ich das dafür notwendige Material.

Die Meteorologen meldeten für das verlängerte Wochenende Mitte August bestes Wetter, am Tage hohe Temperaturen und am Abend Gewitter. Also per-



Bohrungen für die neue Haltrung (Foto G. Baumann)



Der alte Unterbau wird stabilisiert (Fotos G. Baumann)



Neue Auflagen für den Wanderpfad



Der Steig im Krottental - wieder sicher



Blick von der Krinnenalpe auf Rote Flüh - Gimpel - Köllenspitze (Fotos G. Baumann)

fekte Bedingungen für die geplanten Arbeiten. Noch am späten Samstagnachmittag fuhren Hilde und ich nach Rauth. Gleich am nächsten Tag machten wir uns frühzeitig auf den Weg von der Höflishütte über die Kienbichlalpe bis zur Aufstiegsrinne auf die Lailach. Ich wollte den Wanderweg nach dem vielen Regen nochmals kontrollieren. Am Montag kamen noch Willi und Ludwig ins Arbeitsgebiet nach. Das notwendige Material, Maschinen und die Helfer transportierte Martin Erdle mit seinem Traktor von Rauth bis zum Krottental. Am Vorabend und in der Nacht hatten wir heftige Unwetter über dem Birkental. Dies war vielleicht auch der Grund, dass an diesem Tag wenige Wanderer durch das Krottental kamen. Somit konnten wir umgehend und ungehindert mit den Arbeiten beginnen. Dazu legten wir noch einen Klettergurt an und sicherten uns mit Seil. Sicherheit geht vor! Als Erstes war der marode Unterbau des Steiges zu beseitigen. Für die neue Auflage der Leitplanken legten wir einen großen Felsen frei, in diesen bohrten wir zwei Anker mit einem Winkeleisen. Nach dem Aushärten des Montagemörtels befestigten wir die vorhandenen Leitplanken auf dem neuen Unterbau. Der Steig ist jetzt wieder in einem guten Zustand.

Im September ist erneut der Zeitpunkt, die Höflishütte für den Winterschlaf einzurichten. Das erste Wochenende nutzten Hilde und ich, die dafür notwendigen Arbeiten zu erledigen.

**Ein besonderer Moment für Hilde und mich, denn nach 15 Jahren beende ich als Wegewart meine Tätigkeit im Arbeitsgebiet.**

Danke an:  
Willi HöB, Ludwig + Susanne Speer,  
Wolfgang Schmied,  
Xaver Kaltenegger  
und alle,  
die mich in 15 Jahren unterstützt haben

Hubert Posch,  
Familie Erdle  
Jäger Hubert Meier mit Kollegen  
Gemeinde und  
Tourismusamt in Weißenbach/Lech  
Gemeinde Nesselwängle und  
dem TVB Tannheimer Tal  
Martin Rief, Krinnenalpe

**Wegewart der Vilsalgruppe**

**Gottfried mit Hilde**

E-Mail: [wegewart@alpenverein-dillingen.de](mailto:wegewart@alpenverein-dillingen.de)

**Die DAV-Sektion Dillingen Donau dankt unserem Wegewart Gottfried Baumann und seiner Frau Hilde für 15 Jahre Dienst in der Vilsalgruppe, der bestens, mit großem Engagement und immer zuverlässig ausgeführt wurde.**

Liebe Mitglieder,

wir suchen dringend einen neuen Wegewart, eine neue Wegewartin für unser Wegenetz zwischen Tannheim und dem Lechtal.

Nach langjähriger Tätigkeit möchte Gottfried Baumann das schöne Wegenetz mit dem Dillinger Weg in gute Hände weitergeben. Das Gebiet mit einer Ausdehnung von etwa 45 km hat, bis auf kurze versicherte Drahtseilpassagen, keinen Klettersteig. Auf dem Weg befindet sich eine Hütte, die nur für den Wegewart, die Wegewartin und Helfer vorgesehen ist.

Kernzeit der Tätigkeit sind die Sommermonate. Eine ausführliche Einarbeitung durch Gottfried Baumann findet statt und vom Hauptverein werden zusätzliche Schulungen angeboten. Die finanzielle Unterstützung durch die Sektion bezüglich Reisekosten und Material versteht sich von selbst.

Es wäre sehr bedauernd, wenn wir das schöne Gebiet aus personellen Gründen aufgeben müssten. Jeder, der schon mal in den Bergen war, weiß ordentliche Wege mit entsprechenden Kennzeichnungen zu schätzen.

Also, auf geht's, meldet euch beim Gottfried, bei mir oder in der Geschäftsstelle, um die Zukunft der Wanderwege im Arbeitsgebiet Vilsalgruppe sicherzustellen.

Sebastijan Lokar  
1. Vorsitzender



Die Höflis Hütte am Dillinger Weg, unser Arbeitsstützpunkt für den Wegewart (Foto razj)

## Führungstour oder Gemeinschaftstour?

Vielen ist der Unterschied zwischen Führungs- und Gemeinschaftstour nicht bekannt.

Rechtlich betrachtet bestehen folgende Unterschiede:

(><https://ausbildung.alpenverein.de/page.aspx?name=Rechtliches>)

### Bei Führungstouren

- übernimmt der FÜL/Trainer die sicherheitsrelevante Verantwortung für die Geführten;
- genießt der FÜL/Trainer das volle Vertrauen der Geführten (auch stillschweigend);
- trifft der FÜL/Trainer die wesentlichen Entscheidungen, beispielsweise zur Routenwahl, den Sicherungsmaßnahmen oder zum Tourenabbruch.

### Bei Gemeinschaftstouren

- wären alle Teilnehmer in der Lage, die Tour selbstständig und eigenverantwortlich durchzuführen, alle Entscheidungen werden gemeinschaftlich getroffen;
- fungiert der FÜL/Trainer als Organisator, er übernimmt jedoch keine sicherheitsrelevante Verantwortung für andere.
- Eine faktische Verantwortung - Stichwort „Garantenstellung“ – kann ihm nur dann vorgehalten werden, wenn er einen Unfall aufgrund seiner Ausbildung hätte voraussehen müssen.
- Damit können Gemeinschaftstouren (auch wesentlich) über den Schwierigkeitsbereich hinausgehen, für den Fachübungsleiter/Trainer ausgebildet und lizenziert sind.
- Bitte beachtet bei der Tourenwahl den angegebenen Führungsstil und passt euer Verhalten dementsprechend an.

Dadurch tragt ihr einen wesentlichen Teil zum guten Klima in der Gruppe bei.

## Anmeldung zu Touren

Die Anmeldung für Veranstaltungen und Touren erfolgt telefonisch oder schriftlich beim jeweiligen Veranstaltungs- oder Tourenleiter.

### Bitte beachten:

Wenn kein anderer Anmeldeschluss angegeben ist, solltet ihr euch wenigstens eine Woche vorher anmelden. Bei Verhinderung bitte wieder rechtzeitig absagen!

Bitte erkundigt euch am Vortag, ob die geplante Tour stattfindet und ob es genügend Mitfahrgelegenheiten gibt. Stellt euch, wenn möglich, auch als Selbstfahrer zur Verfügung!

**Sport in den Bergen, egal welcher Art, ist nie ohne Risiko!** Darüber muss sich jeder Teilnehmer einer Sektionstour bewusst sein. Ihr nehmt auf eigene Gefahr und auf eigene Verantwortung an den Veranstaltungen teil. Um Unfälle und Unannehmlichkeiten zu vermeiden, sollte jeder vorher prüfen, ob er den jeweiligen Anforderungen der Tour, vor allem auch in körperlicher Hinsicht, gewachsen ist.

Beachtet die angegebenen Schwierigkeiten (**Schwierigkeitsskalen Seite 72 ff**) und sprecht gegebenenfalls mit dem Tourenleiter darüber!

Wir weisen ausdrücklich darauf hin, dass **für Nichtmitglieder bei Sektionstouren kein Versicherungsschutz besteht**, d. h. bei Unfällen muss das Nichtmitglied Bergungskosten selbst tragen, soweit es nicht anderweitig versichert ist.

## V-2024-02 Mit dem „Nordschwabenbus“ nach Berwang/Tirol

Das Gemeinschaftsprojekt der DAV Sektionen Dillingen, Nördlingen und Donauwörth; die Aktion wird aus dem Klimabudget der beteiligten Sektionen bezuschusst. Der Bergsteigerbus wird diesmal von der **Sektion Donauwörth** organisiert.

Eine schöne Fahrt mit 6 verschiedenen Toureoptionen (**rechtzeitig anmelden!**)

Neben den angebotenen Führungstouren sind natürlich auch Autonome willkommen, die vor Ort ihr eigenes Ding machen.

- 1. Überschreitung Hönig** (2034 m) mit Claudia Reichenbacher  
Bergwanderrunde mit Aufstieg durchs Älpelestal und via Sonnbergsattel auf den Hönig  
Abstieg über Sattelkopf und Kögelehütte (Einkehr)  
und zurück zum Parkplatz; 740 Hm f\, 9 km, 5 h, **T2**
- 2. Thaneler** (2341 m) mit Ernst Sonnenleitner  
Start in Rinnen - Südanstieg zum Gipfel (2341 m), Ab- wie Aufstieg, 1050 Hm f\, 8 km, 6 h, **T2**
- 3. Bleispitze** (2225 m) mit Birgit & Alexander Schmid  
Start in Bichlbächle - Bichlbächler Alm - Sommerberg Jöchle - Bleispitze,  
Ab- wie Aufstieg; 950 Hm f\, 8 km, 5 h, **T3**
- 4. Galtjoch** (2109 m) mit Jana Sedlackova  
Start in Rinnen - Rauth - Ehenbichler Alm - Abendspitze (1962 m) - Galtjoch  
Direktabstieg zur Ehenbichler Alm (Einkehr) - Parkplatz, 960 Hm f\, 10 km, 6 h, **T3**
- 5. Überschreitung Roter Stein** (2366 m) mit Sven Hack  
Start in Bichlbächle (AV-Weg 618) - Bichlbächler Jöchle - Roter Stein -  
Abstieg ins Älpelestal (AV-Weg 612) -  
Berwang; 1130 Hm f\, 1020 Hm f\, 9 km, 6½ h, **T4/T5** mit Drahtseilpassagen im Aufstieg
- 6. Überschreitung Gartnerwand** (2377 m) mit Bernd Prause  
Start in Bichlbächle - Aufstieg: Sommerbergjöchle - via Nordgrat (bis **I**, Kst **B**) - Gartnerwand  
Abstieg über Westgrat - Hocheck - Parkplatz; 1180 Hm f\, 9 km, 6½ h, **T4**

**Termin: Samstag, 06. Juli 2024,**  
**5:30 Uhr Nördlingen, Busbahnhof**  
**6:00 Uhr DON, PP Stauferpark**  
**6:30 Uhr Höchstädt, Lidl Parkplatz**

Tickets:

Erwachsene 20,- €, Kinder 12,- € **Bei Anmeldung bitte die gewünschte Tour angeben!**

AlpinCenter **Anmeldung direkt via \* touren@dav-donauwoerth.de**

(Geführte Touren werden nur für DAV-Mitglieder angeboten!)

Mit dem Nordschwabenbus möchten wir einen Beitrag zum Umweltschutz leisten und so zur Verringerung des Individualverkehrs beitragen. Wir können entspannt anreisen und auch die Kameradschaft unter den Sektionen ausbauen. Je nach Kondition und Können werden verschiedene Touren angeboten. Nach der erfolgreichen Gemeinschaftsveranstaltung 2022 ging es am Sonntag, 25. Juni 2023 mit den Sektionen Donauwörth und Nördlingen zum zweiten Mal gemeinsam in die Berge nach Oberjoch / Schattwald.



## Anfängertour 2023

Gemischte (Schnee-)Gefühle ...

... Dabei waren Uli und Ralf mit Stützpunkt Steinach am Brenner. Tourenmöglichkeiten gibt es im Obernberger, Schmirn oder Valsler Tal normalerweise genügend und im Januar rechnet man mit Schnee ohne Ende. Nun ging es bei der Anfahrt aber schon los mit den gemischten Gefühlen. Der Wetterbericht sagte eher instabiles Wetter voraus und bei der Fahrt Richtung Brenner sah man südseitig grün bis über 1600 m.

Nichts desto trotz stiegen wir auf zum Grubenkopf – Monte delle Cave mit 2337 m Höhe. Die letzten Meter waren wir bei Sturm, keiner Sicht und wenig Schnee allein unterwegs. Zur Abfahrt verzogen sich die Wolken wieder etwas und wir hatten die Hänge für uns alleine.

Im Übernachtungsquartier konnten wir nach einem Saunabesuch und gestärkt mit Pizza die Tourenplanung für den nächsten Tag diskutieren.



Erster Tag am Grubenkopf (Foto C. Öxler)

Am zweiten Tag war das Wetter traumhaft. Im Valsler Tal fanden wir eine nordseitige Tour, die sogar noch etwas Pulver übrig hatte. Am Gipfel des 2418 m hohen Silleskogel hatten wir eine Traumsicht in alle Himmelsrichtungen. Somit ein gelungenes Wochenende mit vielen Facetten.



Zweiter Tag auf dem Silleskogel im Hintergrund die Zillertaler mit Olperer (Foto C. Öxler)



Aufstieg zum Silleskogel



Im Gleichschritt zur Aleitenspitze

## Fortgeschrittenentour 2023

... ebenso bei der Mehrtagestour:

Auch Anfang März war der Schnee nicht gerade üppig und der Wetterbericht verhiess wechselhaftes Wetter. Da Christian, Uli, Harry, Biggi und ich motiviert waren, machten wir uns trotzdem auf den Weg über Kelchsau mitten in die Kitzbüheler. Für zwei Übernachtungen ging es dann auf die Neue Bamberger Hütte. An den drei Tagen waren mal mehr, mal weniger Wolken im Spiel. Auch der Schnee überraschte und wir fanden teilweise sogar noch tolle, teils unverspurte Hänge mit Pulver.



Rückblick zum Dristkogel und den Abfahrtshängen - alle da! (Fotos dieser Seite C. Öxler)

Am ersten Tag ging es nach dem Zustieg auf die Hütte noch auf die 2449 m hohe Aleitenspitze.

Der zweite Tag startete zunächst mit null Sicht, wobei auf dem Weg zum Östlichen Salzachgeier (2446 m) die Wolkendecke langsam aufgerissen ist. Oben blies der Wind recht stürmisch, dass sich sogar ein Teil von Christians Ausrüstung fast 200 Hm nach unten verabschiedete. Nachdem die Sachen wieder eingesammelt waren, fanden wir eine steile aber sehr schöne Rinne mit bestem Pulver.

Damit hatten wir allerdings noch nicht genug und gönnten uns zum Abschluss noch den 2361 m hohen Dristkopf.

Am letzten Tag ging es über den Schafssiedel 2447 m und die Stangelhöhe 2276 m zurück zum Parkplatz. An allen Tagen konnten wir das Auf- und Abfallen ausgiebig üben und einige Höhenmeter sammeln, was sich aber aufgrund der teils super Abfahrten in jedem Fall gelohnt hat.



Steilabfahrt Östl. Salzachgeier

Bericht Christian Öxler





Günther Engemann, Trainer C Skibergsteigen

Anmeldung: Günther Engemann, Tel.: 0178 7033 103,  
guenther.engemann@alpenverein-dillingen.de

### S-2024-01 Skitour für Anfänger/Einsteiger (Ziel je nach Schneelage)

Tipps zur Spurenwahl und Lawinenkunde

**Termin: Samstag, 20.01.2024**

Treffpunkt: und Abfahrtszeit nach Absprache kurz vor Tour

Kosten: anteilig Fahrtkosten

Teilnehmer: 6 Personen maximal

Schwierigkeit: leichte Skitour **L+**, ca. 700-900 Hm / ca. 3 h Aufstieg

Anforderungen: paralleles Skifahren auf schwarzen Pisten,  
Kenntnisse abseits präparierter Pisten ist vorteilhaft

### S-2024-03 2-Tagesfahrt Skitour (Ziel je nach Schneelage)

Genußskitouren mit moderatem Aufstiegstempo

**Termin: Montag, 19. - Dienstag, 20.02.2024**

Treffpunkt: und Abfahrtszeit nach Absprache

Kosten: Übernachtung (Hotel/Pension), anteilig Fahrtkosten

Teilnehmer: 6 Personen maximal

Schwierigkeit: **ZS** ca. 1000 Hm



Blick vom Schönkahler (Foto G. Engemann)



Christian Öxler, Trainer C Skibergsteigen

**Die angebotenen Skitouren finden nur bei entsprechender Wetter- und Lawinenlage statt.**  
Voraussetzung für die Teilnahme an Touren ist die Mitgliedschaft im DAV (Versicherung!). LVS Geräte und Ausrüstung können an DAV Mitglieder in unserer Geschäftsstelle in Donauaheim gegen eine geringe Gebühr ausgeliehen werden.

Anmeldung: Christian Öxler, 0160 9480 6795,  
Christian.oexler@alpenverein-dillingen.de

### S-2024-02 2-Tages Skitour für Anfänger mit Skitechnik, Lawinenkunde und Tourenplanungsgrundlagen

Zwei Touren im Kühltal Übernachtung im Tal  
(Möglichkeiten: Wetterkreuzkogel, Pirchkogel, Mitterzeigerkopf, ...)

**Termin: Samstag, 27. bis Sonntag, 28.01.2024**

Treffpunkt: und Abfahrt nach Absprache

Kosten: Übernachtung + anteilig Fahrtkosten

Teilnehmer: 6 Personen maximal

Schwierigkeit: **L bis WS**, circa 800 bis 1000 Hm

Anmeldeschluss: 06. Januar 2024

### S-2024-04 4-Tages Gemeinschafts-Skitour für Fortgeschrittene

Touren um die „Sesvenna Hütte“ in Südtirol  
(Möglichkeiten: Piz Sesvenna, Piz Rasass, Piz Rims, ...)

**Termin: Mittwoch, 13. bis Samstag, 16.03.2024**

Treffpunkt: und Abfahrt nach Absprache

Kosten: Übernachtung + anteilig Fahrtkosten

Teilnehmer: 6 Personen maximal

Schwierigkeit: **ZS+**, circa 800 bis 1100 Hm

Anmeldeschluss: 15. Januar 2024



(Fotos U.Weber)

**Weitere Skitouren – WhatsApp Gruppe**

Für alle Skitourenfreunde gibt es neben den ausgeschriebenen Skitouren eine WhatsApp Gruppe zur Absprache weiterer Skitouren Christian Öxler, 0160 9480 6795.

- Voraussetzung: Mitgliedschaft im DAV (Versicherung!) - für alle angebotenen Touren Kenntnisse in der Verschüttetensuche von Vorteil, Kondition
- Ausrüstung: Bergstiefel und Teleskopstöcke, LVS Geräte und Schneeschuhe können an DAV Mitglieder in unserer Geschäftsstelle in Donautheim gegen eine geringe Gebühr ausgeliehen werden.
- Anreise: Nach Absprache mit privatem PKW
- Anmeldung: Günther Bayerle, Tel. 09077 6533



Günther Bayerle

### SCH-2024-01 Schneeschuhbergsteigen für jedermann

für alle die Schneeschuhgehen einmal ausprobieren wollen.  
Mit einer kleinen Einführung in der LVS Suche.  
Für diese Tour sind keine Kenntnisse erforderlich, nur ein wenig Kondition und Neugierde etwas Neues zu versuchen.

**Termin: Samstag, 27.01.2024**

Treffpunkt: 7:00 Uhr Parkplatz am Eichwaldbad

Teilnehmer: 8 Personen maximal

Gehzeit: 4 - 4,5 Std. ca. ohne Pause, Schwierigkeit: **SB- WT 2**

### SCH-2024-02 Schneeschuhtour auf´s Wertacher Hörnle

Unschwierige Schneeschuhtour auf nicht allzu steilem Gelände.  
Auch für Einsteiger geeignet, für diese Tour sind LVS-Kenntnisse erwünscht.

**Termin: Samstag, 03.02.2024**

Treffpunkt: 7:00 Uhr Parkplatz am Eichwaldbad

Teilnehmer: 8 Personen maximal

Aufstieg: ca. 650 Hm

Gehzeit: 4 - 4,5 Std. ca. ohne Pause, Schwierigkeit: **SB- WT 2**



Aufstieg mit Schneeschuhen zum Schönkahler (Foto razj)



**Wir freuen uns auf lehrreiche Ausflüge mit der neuen Naturschutzreferentin Wiebke Kümmerle.**



(Foto W. Kümmerle)



(Foto razj)

### N-2024-01 Frühlingsgeophyten im Eselsburger Tal

Im März erstrahlt das ganze Eselsburger Tal in einem strahlenden Weiß. Bei einer gemeinsamen botanischen Erkundung im Tal möchten wir die faszinierende Welt der Frühjahrsgeophyten näher kennenlernen. Bei der Wanderung wird zudem noch Wissenswertes über das Eselsburger Tal erzählt. Die Wanderung wird von einer Studentin geleitet.

Danach besteht noch die Möglichkeit im Hofladen der Domäne Falkenstein zu vespere.

**Termin: Sonntag, 17.03.2024 von 11:00 bis 12:30 Uhr**

Anfahrt: 10:00 Uhr Fahrgemeinschaft von Dillingen am Parkplatz Friedhof

Treffpunkt: 10:50 Uhr Hofladen Domäne Falkenstein, 89547 Dettingen am Albuch

Schwierigkeit: Leichte Wanderung von 1 1/2 Std. mit kleinen Pausen

Ausrüstung: Festes Schuhwerk und warme Kleidung

Teilnehmer: 12 Personen maximal

Anmeldeschluss: 10.03.2024 bei Wiebke

### N-2024-02 Erlebniswanderung im Eselsburger Tal

Eine kleine Einführung in das Bestimmen von Pflanzen. Während des Ausflugs gibt es kleine Haltepunkte um die Natur mit allen Sinnen zu erforschen. Die Wanderung wird von einer Studentin geleitet. Danach besteht noch die Möglichkeit im Hofladen der Domäne Falkenstein zu vespere.

**Termin: Sonntag, 12.05.2024 von 11:00 bis ca. 12:30 Uhr**

Anfahrt: 10:00 Uhr Fahrgemeinschaft von Dillingen am Parkplatz Friedhof

Treffpunkt: 10:50 Uhr Hofladen Domäne Falkenstein, 89547 Dettingen am Albuch

Schwierigkeit: Leichte Wanderung von 1 1/2 Std. mit kleinen Pausen

Ausrüstung: Festes Schuhwerk

Teilnehmer: 12 Personen maximal

Anmeldeschluss: 04.05.2024 bei Wiebke

Anmeldung: Wiebke Kümmerle, Tel. 01575 8329104,  
wiebke.kuemmerle@alpenverein-dillingen.de  
bitte um Angabe über die Anfahrt, damit eine Fahrgemeinschaft organisiert werden kann

## Jahresprogramm der Familiengruppe

Hallo liebe Familien,

2024 möchten wir gemeinsam wieder spannende Ausflüge erleben: Die Ausflüge richten sich in erster Linie an Familien mit Kindern zwischen ca. 4 und 12 Jahren. Kleine Kinder in der Kraxe können natürlich immer mit. Für das kommende Jahr habe ich noch kein festes Programm, es wird mehrere Touren (auch Klettersteige) geben, sie werden über die Homepage veröffentlicht.

Manuel Baumann, Familiengruppenleiter,

Tel. 09076 4869 802, mobil: 0160 7380 83, manuel.baumann@alpenverein-dillingen.de



Jugendreferent und  
Familiengruppenleiter  
Manuel Baumann

## 125 Jahre Nördlinger Hütte

Unsere Nachbarsektion Nördlingen konnte ein großes Jubiläum feiern: „125 Jahre Nördlinger Hütte“. Mit mehreren Veranstaltungen wurde die Bedeutung der Berghütte und deren Geschichte gebührend gefeiert.

Mit einem Festakt begann das Jubiläum am 12. Mai 2023 in Nördlingen, wo auch Partnersektionen eingeladen waren. Unser 1. Vorsitzender Sebastijan Lokar übergab dabei eine großzügige Spende zum Erhalt der Hütte. Der Höhepunkt war am 12.08.2023 in Reith bei Seefeld, der Talgemeinde der Nördlinger Hütte.

Am folgenden Tag gab es auf dem Berghaus einen festlichen Berggottesdienst. Pfarrerin Karin Schedler begeisterte uns mit einer mitreißenden Predigt. Die musikalische Begleitung übernahm die Bergkapelle Reith. Auch hier hat wieder eine Abordnung unserer Sektion, zusammen mit Sebastijan Lokar teilgenommen.

Vom Hüttenwirt Tobias Müller und seinem Team wurden wir bestens versorgt und waren glücklich über dieses gelungene Wochenende bei herrlichem Bergwetter.

Josef Wiehler



Bergmesse bei der Nördlinger Hütte zum 125. Jubiläum (Foto J. Wiehler)

## Januar 2024

1 Mo	Neujahr
2 Di	
3 Mi	
4 Do	
5 Fr	DAV Stammtisch - S.21
6 Sa	Hl. Drei König 3-Königswanderung - S.20
7 So	
8 Mo	
9 Di	Kinderkletterkurs 1- S.55
10 Mi	Kinderkletterkurs 1- S.55
11 Do	
12 Fr	
13 Sa	
14 So	
15 Mo	
16 Di	Kinderkletterkurs 1- S.55
17 Mi	Kinderkletterkurs 1- S.55
	Mittwochsguppe S.I- S.20
18 Do	
19 Fr	
20 Sa	Anfänger-Skitour - S.32
21 So	
22 Mo	
23 Di	
24 Mi	Mittwochsguppe S.I ?- S.20
25 Do	
26 Fr	
27 Sa	Schneeschuhtour - S.34 2-Tagesskitour - S.33
28 So	2-Tagesskitour - S.33
29 Mo	
30 Di	
31 Mi	Mittwochsguppe S.II- S.20

Der Terminplan kann  
herausgetrennt  
und separat  
genutzt werden.

## Februar

1 Do	
2 Fr	DAV Stammtisch - S.21
3 Sa	Schneeschuhtour - S.34
4 So	
5 Mo	
6 Di	
7 Mi	
8 Do	
9 Fr	
10 Sa	
11 So	
12 Mo	Rosenmontag
13 Di	Fastnacht
14 Mi	Mittwochsguppe S.I- S.20
15 Do	
16 Fr	
17 Sa	
18 So	
19 Mo	* 2-Tagesskitour ... - S.32
20 Di	...für Fortgeschrittene
	Anfängerkletterkurs 1- S.56
21 Mi	Anfängerkletterkurs 1- S.56
	Mittwochsguppe S.I ?- S.20
22 Do	
23 Fr	
24 Sa	
25 So	
26 Mo	
27 Di	Anfängerkletterkurs 1- S.56
28 Mi	Anfängerkletterkurs 1- S.56
	Mittwochsguppe S.II- S.20
29 Do	

Zeichenerklärung:

Wintersportgruppe S/SCH
Wandergruppe W
Mittwochswandergruppe S I/II
Klettergruppe Touren K
Klettergruppe Kurse KK
Mountainbikergruppe M

## März

1 Fr	DAV Stammtisch - S.21
2 Sa	
3 So	
4 Mo	
5 Di	
6 Mi	
7 Do	MTB Pannenkurs - S.68
8 Fr	
9 Sa	
10 So	
11 Mo	
12 Di	
13 Mi	4-Tagesskitour ... - S.33
	Mittwochsguppe S.I- S.20
14 Do	MTB Kurs Wartung - S.68
	4-Tagesskitour ... - S.33
15 Fr	..für Fortgeschrittene - S.33
16 Sa	4-Tagesskitour ... - S.33
	Jahresmitgliederversammlung Goldbergalm um 19:30 Uhr - S.21
17 So	Naturschutz- Erlebniswanderung -S.35
18 Mo	
19 Di	
20 Mi	Frühlingsanfang
	Mittwochsguppe S.I ?- S.20
21 Do	
22 Fr	
23 Sa	
24 So	Palmsontag
25 Mo	
26 Di	
27 Mi	Mittwochsguppe S.II- S.20
28 Do	
29 Fr	Karfreitag
30 Sa	
31 So	Ostersonntag

Keine Termine  
versäumen!

## April

1 Mo
2 Di
3 Mi
4 Do
5 Fr DAV Stammtisch - S.21
6 Sa
7 So
8 Mo
9 Di
10 Mi
11 Do MTB Basic Teil 1 - S.69
12 Fr
13 Sa MTB Basic Teil 2 - S.69
Kletterkurs Halle z. Fels - S.57
14 So Wanderung Lonetal mit der Sektion Nördlingen - S.41
Kletterkurs Halle z. Fels - S.57
15 Mo
16 Di
17 Mi Mittwochsgruppe S.I - S.20
18 Do
19 Fr
20 Sa Kletterk. Halle/Fels - S.57
21 So Wanderung auf der Schwäbischen Alb - S.41
22 Mo
23 Di
24 Mi Mittwochsgruppe S.I ? - S.20
25 Do
26 Fr Aufbau Kletterkurs...- S.58
27 Sa ...Mehrseillängen - S.58
MTB Basic Aufbau. - S.69
28 So
29 Mo
30 Di
31 Mi Mittwochsgruppe S.II- S.20

Weitere MTB Kurse und Touren  
auf Anfrage - S.70

## Mai

1 Mi ..Maifeiertag
2 Do
3 Fr DAV Stammtisch - S.21
4 Sa Mehrseillängen -... - S.60
...Sportklettern i. Allgäu - S.60
5 So
6 Mo
7 Di
8 Mi
9 Do Christi Himmelfahrt
Vatertagsklettern - S.41
10 Fr
11 Sa
12 So Naturschutz- Erlebnswanderung -S.35
13 Mo
14 Di
15 Mi Mittwochsgruppe S.I - S.20
16 Do
17 Fr
18 Sa
19 So Pfingsten
20 Mo Pfingstmontag
21 Di
22 Mi Mittwochsgruppe S.I ? - S.20
23 Do
24 Fr
25 Sa Wanderung ... - S.42
.. auf den Einstein - S.42
26 So
27 Mo
28 Di
29 Mi Mittwochsgruppe S.II- S.20
30 Do Fronleichnam
31 Fr

## Juni

1 Sa
2 So
3 Mo
4 Di
5 Mi
6 Do
7 Fr DAV Stammtisch - S.21
8 Sa
9 So
10 Mo
11 Di
12 Mi Mittwochsgruppe S.I- S.20
Alpinkletterkurs* - S.59
13 Do
14 Fr
15 Sa
16 So Dillinger Weg zur ... - S.42
.. Landsberger Hütte - S.42
17 Mo
18 Di
19 Mi Mittwochsgruppe S.I ? - S.20
Alpinkletterkurs* - S.59
20 Do Sommeranfang
21 Fr
22 Sa Klettersteigtage - S.43
23 So Klettersteigtage - S.43
24 Mo Klettersteigtage - S.43
25 Di
26 Mi Mittwochsgruppe S.II- S.20
Alpinkletterkurs* - S.59
27 Do
28 Fr
29 Sa Alpinkletterkurs* - S.59
30 So

Der Terminplan kann herausgetrennt  
und separat genutzt werden

## Juli

1 Mo
2 Di
3 Mi
4 Do
5 Fr DAV Stammtisch - S.21
6 Sa Nordschwabenbustour... ...nach Berwang -S.20+28
7 So
8 Mo
9 Di
10 Mi
11 Do
12 Fr
13 Sa
14 So Klettertour an der... ...Fuchskarspitze - S.60
15 Mo
16 Di
17 Mi Mittwochsgruppe S.I- S.20
18 Do
19 Fr
20 Sa
21 So
22 Mo
23 Di
24 Mi Mittwochsgruppe S.I ? - S.20
25 Do
26 Fr
27 Sa
28 So
29 Mo
30 Di
31 Mi Mittwochsgruppe S.II- S.20



## August

1 Do
2 Fr DAV Stammtisch - S.21
3 Sa Alpine Klettertour Roggalspitze Nordkante - S.61
4 So
5 Mo
6 Di
7 Mi
8 Do
9 Fr
10 Sa
11 So 2 Tage Mindelheimer... ...Klettersteig - S.44
12 Mo
13 Di
14 Mi Mittwochsgruppe S.I- S.20
15 Do
16 Fr
17 Sa
18 So
19 Mo
20 Di
21 Mi Mittwochsgruppe S.I ? - S.20
22 Do
23 Fr
24 Sa
25 So
26 Mo
27 Di
28 Mi Mittwochsgruppe S.II- S.20
29 Do
30 Fr
31 Sa

Zeichenerklärung:

Wintersportgruppe S/SCH
Wandergruppe W
Mittwochwandergruppe S I/II
Klettergruppe Touren K
Klettergruppe Kurse KK
Mountainbikergruppe M

## September

1 So Imster Muttekopf - S.45
2 Mo Imster Muttekopf - S.45
3 Di Imster Muttekopf - S.45
- - -
1 So Klettertourenwoche - S.62
2 Mo in den Dolomiten - S.62
3 Di Dolomiten Klettert. - S.62
4 Mi Dolomiten Klettert. - S.62
5 Do Kinderkletterkurs 2 - S.55
Dolomiten Klettert. - S.62
6 Fr Dolomiten Klettert. - S.62
DAV Stammtisch - S.21
7 Sa Dolomiten Klettert. - S.62
8 So
9 Mo Königssee Runde -S.46
10 Di Königssee Runde -S.46
11 Mi Mittwochsgruppe S.I- S.20
Königssee Runde -S.46
12 Do Königssee Runde -S.46
Kinderkletterkurs 2 - S.55
13 Fr
14 Sa
15 So
16 Mo
17 Di
18 Mi Mittwochsgruppe S.I ? - S.20
19 Do Kinderkletterkurs 2 - S.55
20 Fr
21 Sa
22 So Alpine Klettertour am... ...Schartschrofen (Krege) - S.63
23 Mo
24 Di
25 Mi Mittwochsgruppe S.II- S.20
26 Do Kinderkletterkurs 2 - S.55
27 Fr
28 Sa
29 So
30 Mo

## Oktober

1 Di
2 Mi
<b>3 Do Tag der Deutschen Einheit Gedenkmesse</b> am Jubiläumskreuz auf dem <b>Goldberg</b> 17:00 Uhr- S.20
4 Fr DAV Stammtisch - S.21
<b>5 Sa</b>
<b>6 So</b>
7 Mo
8 Di <b>Anfängerkletterkurs 2 - S.56</b>
9 Mi <b>Anfängerkletterkurs 2 - S.56</b>
10 Do
11 Fr
<b>12 Sa</b>
<b>13 So Klettern a. Biberkopf - S.63</b> <b>Panoramaweg Altmühltal - S.47</b>
14 Mo
15 Di <b>Anfängerkletterkurs 2 - S.56</b> <b>Kinderkletterkurs 3 - S.55</b>
16 Mi <b>Anfängerkletterkurs 2 - S.56</b> <b>Kinderkletterkurs 3 - S.55</b> <b>Mittwochsguppe S.I- S.20</b>
17 Do
18 Fr
<b>19 Sa</b>
<b>20 So</b>
21 Mo
22 Di <b>Kinderkletterkurs 3 - S.55</b>
23 Mi <b>Kinderkletterkurs 3 - S.55</b> <b>Mittwochsguppe S.I ? - S.20</b>
24 Do
25 Fr
<b>26 Sa Winterraumtour zur...</b>
<b>27 So ...Fritz-Putz-Hütte - S.47</b> <b>Klettertage in Arco - S.64</b>
28 Mo <b>Klettern in Arco - S.64</b>
29 Di <b>Klettern in Arco - S.64</b>
30 Mi <b>Mittwochsguppe S.II- S.20</b>
<b>31 Do Klettern in Arco - S.64</b>

## November

<b>1 Fr Allerheiligen</b>
<b>2 Sa</b>
<b>3 So</b>
4 Mo
5 Di
6 Mi
7 Do DAV Stammtisch - S.21
<b>8 Fr Anfängerkletterkurs 3 - S.56</b>
<b>9 Sa</b>
<b>10 So</b>
11 Mo
12 Di
13 Mi <b>Mittwochsguppe S.I- S.20</b>
14 Do
15 Fr <b>Anfängerkletterkurs 3 - S.56</b>
<b>16 Sa</b>
<b>17 So</b>
18 Mo
19 Di
20 Mi <b>Mittwochsguppe S.I ?- S.20</b>
21 Do <b>Anfängerkletterkurs 4 - S.56</b>
22 Fr <b>Anfängerkletterkurs 3 - S.56</b>
<b>23 Sa</b>
<b>24 So 1. Advent</b>
25 Mo <b>Kinderkletterkurs 4- S.55</b>
26 Di
27 Mi <b>Mittwochsguppe S.II- S.20</b>
28 Do
29 Fr <b>Anfängerkletterkurs 3 - S.56</b>
<b>30 Sa</b>

## Dezember

<b>1 So 1. Advent</b>
2 Mo <b>Kinderkletterkurs 4 - S.55</b> <b>Anfängerkletterkurs 4 - S.56</b>
3 Di
4 Mi <b>Mittwochsguppe S.I- S.20</b>
5 Do
6 Fr DAV Stammtisch - S.21
<b>7 Sa</b>
<b>8 So 2. Advent</b>
9 Mo <b>Kinderkletterkurs 4 - S.55</b> <b>Anfängerkletterkurs 4 - S.56</b>
10 Di
11 Mi <b>Mittwochsguppe S.I ?- S.20</b>
12 Do
13 Fr
<b>14 Sa</b>
<b>15 So 3. Advent</b>
16 Mo <b>Kinderkletterkurs 4 - S.55</b> <b>Anfängerkletterkurs 4 - S.56</b>
17 Di <i>Winteranfang</i>
18 Mi <b>Mittwochsguppe S.II- S.20</b>
19 Do
20 Fr
<b>21 Sa Heiligabend</b>
<b>22 So 4. Advent</b>
23 Mo
24 Di
<b>25 Mi 1. Weihnachtstag</b>
<b>22 Do 2. Weihnachtstag</b>
30 Fr
<b>31 Sa Silvester</b>

## Gemeinschaftswanderung mit der Sektion Nördlingen:

## W-2024-01 Auf dem „Neandertalerweg“ durch´s Lonetal

Der seit Januar 2022 vom Deutschen Wanderverband als „Traumtour“ zertifizierte Neandertalerweg startet am Wanderparkplatz Lonetal, an der L1168 zwischen Bissingen und Stetten gelegen. Dort begrüßt uns eine Mammut-Stahlfigur im UNESCO Welterbegebiet „Höhlen und Eiszeitkunst der Schwäbischen Alb“. Die Höhlen am Wegesrand gehören zu den wichtigsten Steinzeitfundstätten der Welt und der Neandertalerweg nimmt uns mit auf eine spannende Zeitreise zurück in die Urzeit des Menschen



Ihr Wanderleiter  
Rudi Hafner

**Termin: Sonntag, 14. April 2024**

Treffpunkt: 13:00 Uhr am Wanderparkplatz Lonetal  
Anreise: PKW Fahrgemeinschaft, vorherige Sammelpunkte nach Absprache  
Tour: je nach Variante 8 - 10 km, festes Schuhwerk ist empfehlenswert  
Anmeldeschluss: 01. April 2024 für die gemeinsame Einkehr in Lindenu!

Anmeldung: Rudi Hafner, Tel. 09071 4469 oder  
Uli Tritscher, 0171 7537 479 bzw. ulrike.tritscher@alpenverein-dillingen.de

## W-2024-02 Wanderung auf der Schwäbischen Alb

Wilde Talschlünde und sonnige Höhen erwarten uns bei dieser Tour von Steinenkirch über die Burgstelle Ravenstein, vorbei an Schnittlingen ins Roggental, eines der prachtvollsten Albtäler. Das 4320 m lange Mordloch ist mit seiner 70 m hohen Gammahalle die zweitlängste Höhle der Schwäbischen Alb. Nach unserer Mittagspause in der Oberen Roggenmühle wandern wir weiter ins Magental. Zwischen keck aufragenden Felstürmen hindurch schlängelt sich unser steiniger und etwas glitschiger Pfad durch dieses verschwegene, enge Seitental mit seiner wilden, ursprünglichen Ausstrahlung zum Ausgangsort.



Ihr Wanderleiter Johann Hintermaier

**Termin: Sonntag, 21. April 2024**

Treffpunkte: 7:45 Uhr Höchstädt, Bahnhofparkplatz  
8:00 Uhr Dillingen, Friedhofparkplatz  
Anreise: PKW-Fahrgemeinschaft  
Gehzeit: 4-5 Stunden, 300 Hm, 13 km Strecke  
Voraussetzung: DAV-Mitgliedschaft  
Kosten: Fahrtkostenanteil

Anmeldung: Johann Hintermaier, Tel. 09074 91947

## W-2024-03 Vatertagsklettern in Konstein

**Termin: Donnerstag, 09. Mai 2024**

Treffpunkt: 9:00 Uhr, Parkplatz am Dohlenfelsen!  
Info/Anmeldung: Hans Urmann, Tel. 09074 9203 10



Ihr Wanderleiter Hans Urmann

**W-2024-04 Neuer Versuch: „Auf den Einstein im Tannheimer Tal“**

Der 1866 Meter hohe Einstein ist der Hausberg von Tannheim und bietet mit seiner markanten Gipfelpyramide eine herrliche Aussicht. Durch den südseitig gelegenen Anstieg ist der Einstein trotz seiner Höhe schon im Frühjahr einer der ersten Höhepunkte der Wandersaison.

Wir starten am Parkplatz direkt an der Landstraße beim Tannheimer Orts-  
teil Berg. Diesen durchqueren wir nach Norden und steigen geradeaus durch  
ein kleines Wäldchen am Fuß des Berges auf. Wo die Felswand beginnt,  
schlängelt sich nun unser Weg in steinigen Serpentinaufstiegen aufwärts auf  
die Ostschulter. Von dort zum Gipfel wird es wieder flacher, wobei wir auf  
den letzten Metern auf einem kurzen, ungefährlichen Stück noch ein wenig  
die Hände zu Hilfe nehmen müssen. Oben angekommen, erwartet uns eine  
fantastische Aussicht, die wir bei einer ausgiebigen Gipfel-Brotzeit genie-  
ßen, bevor wir auf gleichem Weg wieder absteigen.



Ihre Wanderleiterin  
Uli Tritscher  
Trainerin C Bergwandern

**Termin:** Samstag, 25. Mai 2024  
**Treffpunkt:** 6:30 Uhr, Edeka-Parkplatz Bachhagel  
**Voraussetzung:** DAV Mitgliedschaft, Trittsicherheit  
**Anreise:** PKW Fahrgemeinschaft  
**Tour:** T3, 6 km, 750 Hm  
**Gehzeit:** 4 Stunden etwa  
**Höhenlage:** Parkplatz Berg 1100 m - Einstein 1866 m  
**Teilnehmer:** 8 Personen maximal  
**Anmeldeschluss:** 01. Mai 2024



Am Einsteingipfel (Foto U. Tritscher)

Anmeldung: Uli Tritscher, 0171 75374 79 oder an ulrike.tritscher@alpenverein-dillingen.de

**W-2024-05 Dillinger Weg zur Landsberger Hütte und 3-Seen-Weg**

Wir starten von Rauth und gehen auf dem Dillinger Weg bis zur Lands-  
berger Hütte. Abstieg auf dem 3-Seen-Weg zum Vilsalpsee. Von dort aus  
Rückfahrt zum Ausgangspunkt mit dem Bus.

**Termin:** Sonntag, 16. Juni 2024  
**Treffpunkt:** 7:00 Uhr Parkplatz am Eichwaldbad  
**Anreise:** PKW-Fahrgemeinschaften oder Kleinbus  
**Tourdaten:** T3, 1000 HM, Gehzeit: 6 h  
**Voraussetzung:** DAV Mitgliedschaft, Trittsicherheit, Schwindelfreiheit  
**Teilnehmer:** 8 Personen  
**Anmeldeschluss:** 01. Juni 2024



Ihr Wanderleiter  
Uli Weber  
Trainer C Bergwandern  
Trainer C Klettersteig

Anmeldung: Ulrich Weber, Tel. 0177 7690 326, ulrich.weber@alpenverein-dillingen.de



Tourenleiterin Verena Pfefferkorn (Sektion Passau) im Tälli-Klettersteig (Foto U. Weber)

**W-2024-06 Klettersteig-Tage mit Bergbrennen**

Gemeinschaftstour der Sektionen Passau (Verena Pfefferkorn) und Dillingen (Uli Weber). Am  
ersten Tag Zustieg zur Von-Schmied-Zabierow-Hütte, Möglichkeit zum „Warming-up“ und Vertiefen  
der Klettersteig-Kenntnisse im nahegelegenen Übungs-Klettersteig (KS C-E). Am Tag 2 und 3  
stehen die Klettersteige „Nackter Hund“ und „Wilder Hund“ (jeweils KS D) oder die umliegenden  
Gipfel des „Mitterhorn“ bzw. „Reifhorn“ zur Auswahl.

Als besonderes „Schmankerl“ erwartet uns das „Feuerbrennen“ zur **Sonnwende** am 22. Juni.

**Termin:** Samstag, 22.- Montag, 24. Juni 2024  
**Treffpunkt:** 7:00 Uhr Parkplatz am Eichwaldbad  
**Anreise:** PKW-Fahrgemeinschaften oder Kleinbus  
**Voraussetzung:** DAV Mitgliedschaft, Trittsicherheit, Schwindelfreiheit  
**Kosten:** anteilig Fahrkosten, Hüttenkosten  
**Tourdaten:** Zu-/Abstieg: Tag 1: T3, 1150 Hm, ca. 3,5 Std., Tag 2: KS D, 600 Hm, ca. 5 Std.  
**Ausrüstung:** komplette Klettersteigausrüstung  
**Teilnehmer:** 6 Personen maximal  
**Anmeldeschluss:** 01. Juni 2024

Anmeldung: Ulrich Weber, Tel. 0177 7690 326, ulrich.weber@alpenverein-dillingen.de

**W-2024-07 2-Tages-Tour mit Uli & Uli zum Mindelheimer Klettersteig**

Der 1975 erbaute Klettersteig gehört zu den bekanntesten Steigen im Allgäu. Damit wir die herrliche Aussicht im Steig genießen können, nehmen wir uns für diese Tour 2 Tage Zeit.

- Termin:** Sonntag, 11.- Montag, 12. August 2024  
**Treffpunkt:** 7:00 Uhr Parkplatz am Eichwaldbad  
**Anreise:** PKW-Fahrgemeinschaften oder Kleinbus  
**Voraussetzung:** DAV Mitgliedschaft, alpine Erfahrung, Trittsicherheit und Schwindelfreiheit, Klettersteigausrüstung  
**Tourdaten:** Tag 1: Aufstieg von Mittelberg zur Fiderepasshütte, Gehzeit: 3 Std., 900 Hm  
 Tag 2: Über den Mindelheimer Klettersteig zur Mindelheimer Hütte und zurück nach Mittelberg  
**KS C**, 10 km, Auf 700 Hm, Ab 1650 Hm, Gehzeit 6 Std.  
**Teilnehmer:** 10 Personen maximal  
**Anmeldeschluss:** 01. August 2024  
**Kosten:** 50,- € ca. für Übernachtung und Frühstück  
**Anmeldung:** Ulrich Weber, Tel. 0177 7690 326, ulrich.weber@alpenverein-dillingen.de



Kraxelspaß im Mittenwalder Klettersteig am 14. August 2023 (Foto U. Weber)



Die Hanauer Hütte (Foto F. Kienle)



Ihr Wanderleiter  
Frank Kienle, Trainer C Bergwandern

**W-2024-08 3-Tages-Kombinations-Tour (Bergwandern + Klettersteige) rund um den Imster Muttekopf mit Uli und Frank**

Eine Wandertour mit vielen Kombinationsmöglichkeiten hinsichtlich Kondition und Anforderungen – die Klettersteige sind optional!

- Tourdaten:**  
 Tag 1: Wanderung vom Hahntennjoch zur Muttekopfhütte (4,6 km / **T3+** / 550 Hm)  
 + Nachmittagsoptionen:  
 Wanderung auf Vordere Platteinspitze (8 km / **T4** / **UIAA I** / 750 Hm)  
 oder Wanderung auf Alpjoch (4 km / **T3** / 430 Hm)  
 oder Imster Klettersteig (kurze Passagen **KS D**)  
 Übernachtung: Muttekopfhütte  
 Tag 2: Wanderung über Imster Muttekopf (2774 m),  
 durch die Kübelwände zur Hanauer Hütte (11 km / **T4** / 1150 Hm Auf- und Abstieg)  
 + Nachmittagsoptionen: Klettersteig (**KS B/C** bzw. **D**)  
 oder Wanderung in der Hüttenumgebung  
 Übernachtung: Hanauer Hütte  
 Tag 3: Wanderung auf Kogelseespitze (2647 m) (6,5 km / **T3** / 750 Hm)  
 oder Rundweg zur Steinsehütte (8 km / **T4** / 1000 Hm)  
 Abstieg über Boden zum Hahntennjoch (10 km / 550 Hm Auf und Abstieg); Rückfahrt

- Termin:** Sonntag, 01. – Dienstag, 03. September 2024  
**Treffpunkt:** 6:00 Uhr Parkplatz am Eichwaldbad  
**Anreise:** PKW-Fahrgemeinschaften  
**Voraussetzung:** DAV-Mitgliedschaft, alpine Erfahrung, Trittsicherheit und Schwindelfreiheit  
 Klettersteigausrüstung inkl. Helm  
**Teilnehmerzahl:** 10 Personen maximal  
**Kosten:** 100,- € ca. für Übernachtung, Frühstück und Abendessen  
**Anmeldeschluss:** 21. August 2024

- Anmeldung:** Uli Weber, Tel. 0177 7690 326, ulrich.weber@alpenverein-dillingen.de  
 oder  
 Frank Kienle, 0152 339 115 33, frank.kienle@alpenverein-dillingen.de



St. Bartholomä am Königssee



In der Saugasse

### W-2024-09 4 Tages-Rundtour um den Königssee

- 1.Tag Von Schönau geht es per Schiff nach Bartholomä. Von der Bootsanlegestelle starten wir am See entlang bis zur Burgstallwand, von dort ansteigend zum Schrainbach Wasserfall und weiter, auf breiten Wegen bis zur Saugasse. Hier überwinden wir in steilen Serpentin einen großen Höhenunterschied. Der weitere Weg zum Kärlingerhaus ist problemlos.
- 2.Tag Wir wandern von der Hütte ein Stück zurück, über die Himmelsleiter auf teils verfallenen Holzstufen hinab zum Grünsee. Das nächste Ziel ist der idyllisch gelegene Schwarzsee. Der weitere Weg führt uns zum Halsköpfle, mit schönem Blick auf den Königssee und dann weiter zur Wasseralm. In dieser einfachen Hütte übernachteten wir.
- 3.Tag Die Etappe führt von der Wasseralm durch die Röth zur Gotzenalm. Der Steig ist teilweise anspruchsvoll, denn hier sind zwei bis drei **T4**-Stellen zu überwinden. Hier ist sicheres Gehen auf steinigem Steigen und Schwindelfreiheit erforderlich.
- 4.Tag Am letzten Tag wandern wir von der Hütte auf breiten Forststraßen abwärts bis zur Abzweigung nach Kessel. Ein schmaler Steig führt steil hinunter zur Bootsanlege Stelle. Per Schiff geht es zurück zum Startpunkt. Anschließend fahren wir zurück nach Hause.

**Termin: Montag, 09. – Donnerstag, 12. September 2024**

Treffpunkt: 6:00 Uhr Parkplatz am Eichwaldbad  
 Anreise: Nach Absprache mit privatem PKW  
 Voraussetzung: DAV Mitgliedschaft, Trittsicherheit und Schwindelfreiheit knöchelhohe Bergschuhe mit rutschfester Sohle.  
 Schwierigkeit: Aufstieg ca. 1000 Hm, **T3** dritter Tag zwei Stellen **T4**  
 Gehzeit: 5 – 6 Std. ca. pro Tag  
 Teilnehmer: 8 Personen maximal  
 Anzahlung: 35,- € für Hütten Übernachtung  
 Anmeldeschluss: 03. Mai 2024

Anmeldung: Günther Bayerle 09077 6533



Das Kärlinger Haus am Funtensee (Fotos razj)

### W-2024-10 Altmühltal-Panoramaweg von Essing nach Riedenburg

Traumhafte Aussichtspunkte, imposante Felsen und fotogene Burgen begleiten uns auf dieser Tour. Vorbei am Tatzelwurm verlassen wir Essing und erreichen den Blautopf, eine typische Karstquelle für den Jura. Anschließend kommen wir zur Burg Prunn, dieses fotogene Objekt thront auf einem 60 m hohen Felsen über dem Tal. Nach kurzem Ab- und Anstieg führt unser Pfad zu einem Felsenlabyrinth, den Klammsteig, ein Aussichtsfelsen mit Traumblick. Im weiteren Verlauf kommen wir zum sehenswerten Ortskern und Marktplatz von Riedenburg, seine kleinen Gassen werden überragt von der Rosenberg sowie den beiden Ruinen Rabenstein und Tachenstein. Mitten durch die Stadt fließt der Main-Donau-Kanal mit Schiffsanleger. Eine Einkehr ist am Ende der Wanderung vorgesehen.

**Termin: Sonntag, 13. Oktober 2024**  
 Treffpunkte: 6.00 Uhr Dillingen, Bahnhof  
 6.15 Uhr Höchstädt, Bahnhof  
 Voraussetzung: DAV-Mitgliedschaft  
 Gehzeit: 4 Stunden, 450 Hm, 12 km Strecke  
 Anreise: Bahn und Bus  
 Kosten: 15,00 € ca. Fahrtkosten

Anmeldung Johann Hintermaier, Tel. 09074/91947

Ihr Wanderleiter  
Johann Hintermaier

Die Holzbrücke über den Altmühlkanal bei Essing, der „Tatzelwurm“ (Foto razj)

### W-2024-11 Winterraumtour zur Fritz-Putz-Hütte (Sektion Füssen)

Anstieg vom Parkplatz Schloss Neuschwanstein durch die Bleckenau.  
 Wandermöglichkeit zum Tegelberg.

**Termin: Samstag, 26. - Sonntag, 27. Oktober 2024**  
 Treffpunkt: Wird bei der Anmeldung vereinbart  
 Anreise: PKW Fahrgemeinschaft  
 Voraussetzung: DAV-Mitgliedschaft, Selbstversorgung  
 Anmeldung bis: 14.10.2024

Info/Anmeldung: Hans Urmann, Tel. 09074 9203 10  
 hans.urmann@gmx.de



Ihr Wanderleiter Hans Urmann



## Kombinierte Kletter- und Wandertour in den Dolomiten

Rückblick auf eine abwechslungsreiche Woche voll mit Gipfeln, Bergerlebnissen und alpinen Klettereien in der beeindruckenden Bergwelt der Dolomiten - organisiert von der Sektion Dillingen des Deutschen Alpenvereins.

Eine optimale Voraussetzung für Touren ist dann gegeben, wenn alle erforderlichen Parameter stimmen: Sonnencreme-Wetter, blauer Himmel, Wohlfühl-Temperaturen, gute Stimmung in der Gruppe, ordentliche Wege sowie gut abgesicherte Kletterrouten, freundliche Gastgeber und schmackhaftes Essen. Unter diesen Bedingungen steht dem Gipfel-Glück nichts mehr im Wege!

Bei der kombinierten Kletter- und Wandertour des Alpenvereins Dillingen im September 2023 waren alle oben genannten Voraussetzungen erfüllt. Eine gemischte elfköpfige Gruppe aus



Abstieg vom Piz Boè unter dem Sella-Massiv (Foto U. Weber)

Mitgliedern der Sektion Dillingen und einem Gast aus der Sektion Würzburg verbrachte eine Woche in den Dolomiten in der Region Alta Badia. Auf dem Plan standen alpine Kletterrouten, Klettersteige, aussichtsreiche Gipfel, vielfältige Landschaften sowie stille Zeugen aus den blutigen Schlachten des ersten Weltkriegs. Eine Besonderheit dabei war: die Teilnehmer durften sich mit ihren Wünschen an der finalen Tourenplanung beteiligen und jeden Tag zwischen einer Kletter- bzw. Wandertour wählen. Möglich machten dies die beiden Tourenleiter Christian Kempter (Trainer B Alpinklettern) und Uli Weber (Trainer C Bergwandern). Den beiden gelang es, trotz der großen Altersspanne (ca. 20–80 Jahre) die Angebote so zu gestalten, dass alle Teilnehmer am Ende auf ihre Kosten kamen.

„Wir treten ein für Freiheit, Respekt und Verantwortung. Für ein offenes und tolerantes Miteinander aller Menschen.“ - Dieses Motto des Deutschen Alpenvereins wurde in der Gruppe gelebt. Gegenseitige Rücksichtnahme und Unterstützung ließen die Touren zum Gruppenerlebnis werden.

Am Ende der Woche blickten die Teilnehmer zurück auf vielfältige Touren: Für die Kletterer gehörten eindrucksvolle Mehrseillängen und Klettergärten rund um den „Falsarego-Pass“,



Nach der Klettertour Speciale (Foto S. Lokar)

„Lagazuoi“ und „Hexenstein“ zu den Highlights der Woche. Ebenfalls viel Felskontakt gab es auf alpinen Klettersteigen wie dem berühmten „Pisciadu-Klettersteig“ (Sella-Gebiet) oder dem „Sasso della Croce“ durch die eindrucksvolle Westwand des Heiligkreuzkofel (Fanes-Gruppe). Dass die dominierenden Gipfel der Dolomiten mit über 3.000 Meter Höhe auch ohne Kletterkenntnisse zu begehen sind, bewies die Besteigung des „Piz Boè“ (Sella-Gruppe) und des „Zehnerkofel“ (Fanes-Gruppe). Ganz ohne touristisches Treiben verlief die Durchquerung des Naturparks „Puez-Geisler“ - lediglich ein Wanderer, drei Pferde und eine Murmeltierkolonie kreuzten den Tagesmarsch. Bedeutend mehr alpine Wanderer säumen die Wege rund um den „Plattkofel“, der - neben dem „Langkofel“ gelegen - zu den bekannteren Gipfeln der Dolomiten zählt. Eine weitere Besonderheit der Region bilden unzählige Stellungen, Schützengräben, Kavernen und Stollen aus dem ersten Weltkrieg, welche am Wegesrand liegen. Einer der wohl eindrucksvollsten Zeugen aus jener Zeit ist der gesprengte Gipfel des „Col di Lana“ mit seinem ca. 100 Meter großen Gipfelkrater. Auch dieses Gesicht der Dolomiten bereichert das Tourenbuch und regt gleichzeitig zum Nachdenken an.



Kapelle zum Gedenken an die Kriegsoffer auf dem Gipfel des „Col di Lana“ (Foto U. Weber)

Für die notwendige Power bei allen Unternehmungen sorgten abendliche Besuche in umliegenden Gaststätten. Auf den Speisekarten zeigt sich, dass viele Bewohner der Region Alta Badia ladinische Wurzeln haben. Einen kulinarischen Höhepunkt der Woche bildete der Besuch auf einem Bergbauernhof mit einem bunten Menü aus Spezialitäten der ladinischen Küche. Die Versorgung durch die herzlichen Gastgeber der Pension, in Restaurants, Pizzerien und Bars ließ ebenfalls keine Wünsche offen.

Gesamtfazit der Kletter- und Wandertour: eine unvergessliche Woche, die Lust macht auf das DAV-Tourenprogramm für die kommende Bergsaison 2024 der Sektion Dillingen, welches zum Jahreswechsel erscheinen wird.

Bericht Uli Weber



Nach 2 Touren-Varianten wieder vereint am Gipfel des Piz Boè (3152 m) (Foto S. Lokar)

## Die Mittwochswandergruppe MW1 am 2. oder 3. Mittwoch im Monat



Januar an der Egau

Wir haben das Jahr begonnen mit einer Wanderung über Donaualtheim nach Schabringen und in einem großen Bogen über Hausen wieder zurück. Der Wind blies uns teilweise heftig ins Gesicht.

Im Februar waren wir wieder einmal auf dem Edelweißweg der Sektion Donauwörth unterwegs. Ausgangs- u. Endpunkt war der Schießerhof, wo wir im Hofladen Landes abschließend bestens bewirtet wurden.



Mit Handy, Navi, und Karte durch den Nebel am Edelweißweg bei Donauwörth (Fotos razj)



Bei den drei historischen Grenzsteinen

Für den März hatte ich als Ziel den Auerberg bei Stötten ausgesucht. Wegen miserabler Wettervorhersage musste ich umplanen und wir haben dann ersatzweise eine Wanderung zu den 3 Steinen durchgeführt.

Auch im April konnten wir die Tour auf den Auerberg nicht nachholen, da erneut Schlechtwetter angesagt war. Die geplante Radtour im Mai musste ebenfalls abgesagt werden.



Beim Abstieg vom Buchenberg



Mittagspause am Schönkahler

Im Juni konnten wir dann in die Bergsaison starten mit einer Tour auf den Buchenberg. Die Mühen des Aufstiegs wurden durch die herrlichen Ausblicke auf das Voralpenland mit den vielen eingebetteten Seen belohnt.

Im Juli musste die geplante Tour auf den Schönkahler ebenfalls abgesagt werden, es war aber möglich, diese dann im August nachzuholen.

Für den September habe ich als Ziel den Jochberg ausgesucht. Trotz weiter Fahrstrecke ein



Am Jochberg



- Jochealm - Walchensee - Herzogstand - Kochelsee - Kochel - immer wieder fasziniert der Panoramablick vom Jochberg

lohnendes Ziel, die Rundumsicht ist einmalig. Auch die abschließende Einkehr auf der Kreuthalm wird wegen der herrlichen Lage vielen in Erinnerung bleiben.

Zu einer Nachmittagswanderung im Weisinger Forst konnte ich im Oktober viele Teilnehmer begrüßen. Die herbstliche Stimmung tat uns allen gut.

Abschließend möchte ich feststellen, dass es ein eher durchwachseses Jahr war, das einem Wanderleiter einiges abfordert. Da aber die Stimmung innerhalb der Gruppe bestens ist, ermuntert dies, weiterzumachen.

Wegen Redaktionsschluss kann auf die geplanten November- und Dezemberwanderungen nicht eingegangen werden.

Bericht Siegfried Häußler



Der Biergarten auf der Kreuthalm mit Aussicht zum Jochberg



Bei der Oktoberwanderung im Weisinger Forst (Fotos razj)

Siegfried Häußler, Tel. 09071 9659

## Die 2-Stunden-Mittwochswanderungen MW2 finden wie bisher am 4. oder am letzten Mittwoch im Monat statt.



Die muntere Mittwochswandertruppe im Wald bei Wittislingen

Regelmäßig am letzten Mittwoch im Monat wurden 2023 wieder Wanderungen organisiert. Im Januar waren wir im Wald bei Wittislingen unterwegs. Von Druisheim entlang der Schmutter ging es im Februar nach Kloster Holzen und zurück. Bei Thierhaupten wanderten wir auf dem Klostermühlenweg im März, vorbei am Auerochsengehege und durch den Klostergarten. Nach der Wanderung genehmigten wir uns im Kloster eine zünftige Brotzeit.

Die Burg Katzenstein wurde im April umwandert. Wir besichtigten den Gutshof Raunecker und kehrten am Härtsfeldsee ein.

Der Wald bei Adelsried sah uns im Mai. Die Blechschmiede und der sogenannte „blutige Herrgott“, wo einst eine Bäuerin von Wölfen umgebracht wurde, haben wir besichtigt.



Auf der Schmutterbrücke vor der Kapelle in Druisheim



Bei den Auerochsen am Klosterweg in Thierhaupten



Die Burg Katzenstein



Am Gedenkkreuz zum „blutigen Herrgott“ bei Adelsried



Vor dem Staudenhaus bei Oberschönenfeld



Im Erlebnisbiotop Steinbruch Lindle



Am Gipfelkreuz des „Bock“ bei Harburg



Durch die alte Allee in Oberndorf und ...



... zur Mariengrotte hinter dem Fuggerschloß (alle Fotos razj)



Unter der Kaltenburg fließen Hürbe und Lone zusammen

Ein Stück über's „Jakobswegle“ marschierten wir im Juni durch's Hürbe- und Lonetal zur Ruine der Kaltenburg. Weiter ging es über den Zeitreisepfad bis zur Charlottenhöhle.

Der Wald bei Oberschönenfeld, das dortige Kloster und das Klosterstübli waren im Juli auf dem Programm. Das Erlebnis Geotop im Steinbruch Lindle, die „Ofnet Höhlen“ und der Besuch in der „Alte Bürg“ begeisterten im August.

Im September wurde von der Harburg über den „Bock“ nach Eisbrunn und zurück gewandert. Bei Oberndorf ging es im Oktober auf dem Tillyweg um das Fuggerschloß zu einer Mariengrotte und über den Lechdamm wieder zurück.

Die Wanderungen und Termine werden wie bisher in der Presse und auf den Internetseiten bekannt gegeben.

Anmeldung bei

**Heribert Müller, Tel. 09071 6769**

E-Mail: herimuelldg@online.de

Für die Organisation und Auswahl der abwechslungsreichen Ziele bei den Mittwochswanderungen sowie für die oft schwierige Anmeldung zu den Einkehrmöglichkeiten geht ein besonderer Dank an unsere Wanderleiter **Siegfried Häußler** und **Heribert Müller**. Für die Veröffentlichung im Internet und in der Presse ist **Anneliese Jobst** und **Philipp Schaal** zu danken. Auf viele weitere schöne Erlebnisse in der freien Natur, bei kleinen Bergtouren oder in der herrlichen Gegend um Dillingen, dürfen wir uns freuen.

Bericht Rudi Zitzelsberger-Jakobs

## Termine Klettern

Hinweis: Die Anmeldung zu allen Kletterkursen und Klettertouren erfolgt ausschließlich bei den Kursleitern/Tourenführern. Bitte telefonisch oder per E-Mail bis 14 Tage vor Kursbeginn bzw. Tourentag beim jeweiligen Leiter anmelden.

**Die Mitgliedschaft im DAV ist für alle Kurse und Touren erforderlich. Teilnehmer unter 18 Jahren benötigen die schriftliche Einverständniserklärung der Erziehungsberechtigten.**



Sebastijan Lokar  
Trainer C Sportklettern  
ZQ Trad. Climbing



Christian Kempter  
Trainer B Alpinklettern



Christian Öxler,  
Trainer C Sportklettern  
Breitensport



Constantin Weiler  
Trainer C Sportklettern

Unsere gut ausgebildeten und langjährig erfahrenen Klettertrainer.  
(Kontaktdaten siehe Seite 65)



(Foto razj)



(Foto S. Blei)



Patrick Aschenbrenner  
Kletterbetreuer und  
Kletterwandbeauftragter  
Kletterhalle Dillingen



(Foto. S. Lokar)

## Kinderkletterkurse (Alter 10 bis 16 Jahre)

Diese speziell auf Kinder zugeschnittenen Anfängerkurse vermitteln die Grundlagen des Kletterns und Sicherns. Nach Absolvierung eines solchen Grundkurses können die Kinder bei Interesse jeden Mittwoch zum betreuten Kinder- und Jugendklettern kommen, so dass die erlernten Fähigkeiten dann auch weiter geübt und angewendet werden können.

Die Kinder können sich von unseren Trainern bzw. Kletterbetreuern nach regelmäßigem Mittwochsklettern und bestandener Prüfung einen **Kletterschein** ausstellen lassen.

Voraussetzung: Mitgliedschaft im DAV, schriftliche Einverständniserklärung der Eltern  
Vorkenntnisse: Keine  
In der Kursgebühr sind Kosten wie z.B. Halleneintritt und Leihmaterial enthalten.

### KK-2024-01 Kinderkletterkurs 1:

**Termine:** Di. 09.01., Mi. 10.01., Di. 16.01. und Mi. 17.01.2024

**Zeit:** 16:30-18:30 Uhr

**Ort:** Kletterhalle Dillingen

**Gebühr:** 10 – 14 Jahre 25,- €, ab 14 Jahre 35,- €

**Teilnehmer:** 6 Personen maximal

**Anmeldung:** Christian Kempter

christian.kempter@alpenverein-dillingen.de oder Tel: 0178 9392 868

### KK-2024-02 Kinderkletterkurs 2: Donnerstagskurs

**Termine:** Do. 05.09., Do. 12.09., Do. 19.09. und Do. 26.09.2024

**Zeit:** 18:00- 20:00 Uhr

**Ort:** Kletterhalle Dillingen

**Gebühr:** 10 – 14 Jahre 25,- €, ab 14 Jahre 35,- €

**Teilnehmer:** 6 Personen maximal

**Anmeldung:** Constantin Weiler, constantin.weiler@alpenverein-dillingen.de

### KK-2024-03 Kinderkletterkurs 3:

**Termine:** Di. 15.10., Mi. 16.10., Di. 22.10. und Mi. 23.10.2024

**Zeit:** 16:30-18:30 Uhr

**Ort:** Kletterhalle Dillingen

**Gebühr:** 10 – 14 Jahre 25,- €, ab 14 Jahre 35,- €

**Teilnehmer:** 6 Personen maximal

**Anmeldung:** Christian Kempter

christian.kempter@alpenverein-dillingen.de oder Tel: 0178 9392 868

### KK-2024-04 Kinderkletterkurs 4: Montagskurs

**Termine:** Mo. 25.11., Mo. 02.12., Mo. 09.12. und Mo. 16.12.2024

**Zeit:** 16:30-18:30 Uhr

**Ort:** Kletterhalle Dillingen

**Gebühr:** 10 – 14 Jahre 25,- €, ab 14 Jahre 35,- €

**Teilnehmer:** 6 Personen maximal

**Anmeldung:** Christian Öxler,

christian.oexler@alpenverein-dillingen.de oder Tel. 0160 9480 6795

**Anfängerkletterkurs Indoor für Erwachsene und Jugendliche ab 14 Jahren**

In diesem Kurs werden die Grundlagen des Sportkletterns in der Halle vermittelt. Ziel ist, dass die Teilnehmer nach vier Abenden selbständig in der Halle im Vorstieg klettern können.

Voraussetzungen: Mitgliedschaft im DAV, Mindestalter 14 Jahre

Vorkenntnisse: Keine (unter 18 Jahren schriftliche Einverständniserklärung der Eltern)  
in der Kursgebühr sind die Kosten wie z.B. Halleneintritt und Leihmaterial enthalten.

**KK-2024-05 Anfängerkletterkurs 1:**

**Termine:** Di. 20.02., Mi. 21.02., Di. 27.02. und Mi. 28.02.2024

Zeit: 20:30-22:30 Uhr

Ort: Kletterhalle Dillingen

Gebühr: Erwachsene 50,- €, Jugendliche 35,- €

Teilnehmer: 6 Personen maximal

Anmeldung: Patrick Aschenbrenner  
patrick.aschenbrenner@alpenverein-dillingen.de oder Tel: 0152 3188 3487

**KK-2024-06 Anfängerkletterkurs 2:**

**Termine:** Di. 08.10., Mi. 09.10., Di. 15.10. und Mi. 16.10.2024

Zeit: 20:30-22:30 Uhr

Ort: Kletterhalle Dillingen

Gebühr: Erwachsene 50,- €, Jugendliche 35,- €

Teilnehmer: 6 Personen maximal

Anmeldung: Patrick Aschenbrenner  
patrick.aschenbrenner@alpenverein-dillingen.de oder Tel. 0152 3188 3487

**KK-2024-07 Anfängerkletterkurs 3:**

**Termine:** Fr. 08.11., Fr. 15.11., Fr. 22.11. und Fr. 29.11.2024

Zeit: 20:30-22:30 Uhr

Ort: Kletterhalle Dillingen

Gebühr: Erwachsene 50,- €, Jugendliche 35,- €

Teilnehmer: 6 Personen maximal

Anmeldung: Christian Kempfer  
christian.kempfer@alpenverein-dillingen.de oder Tel. 0178 9392 868

**KK-2024-08 Anfängerkletterkurs 4:**

**Termine:** Do. 21.11., Mo. 02.12., Mo. 09.12. und Mo. 16.12.2024

Zeit: 19:00-21:00 Uhr

Ort: Kletterhalle Dillingen

Gebühr: Erwachsene 50,- €, Jugendliche 35,- €

Teilnehmer: 6 Personen maximal

Anmeldung: Christian Öxler  
christian.oexler@alpenverein-dillingen.de oder Tel. 0160 9480 6795

**K-2024-09 Eltern sichern Kinder**

Bei diesem Kurs für maximal zwei Familien werden die grundlegenden Punkte zum Sichern von Kindern vermittelt, angefangen vom richtigen Sicherungsgerät über dessen Anwendung bis hin zu einem einfachen Sturztraining. Je nach Wissen und Können der Teilnehmer wird der Schwerpunkt auf Toprope oder Vorstieg gelegt.

**Termine:** Nach Vereinbarung in der Kletterhalle Dillingen

Kosten: 20,- € (inklusive Halleneintritt sowie Leihmaterial für die ganze Familie)

Voraussetzung: Mitgliedschaft im DAV, mindestens ein Elternteil mit Kind  
Mindestalter Kind ca. 5 Jahre

Anmeldung: Christian Öxler, Tel. 0160 9480 6795, Christian.oexler@alpenverein-dillingen.de

**KK-2024-10 Fortgeschrittenen Kletterkurs „Von der Halle zum Felsen“ für Erwachsene und Jugendliche ab 18 Jahren.**

Dieser Kurs ist als Fortsetzung zum Anfängerkletterkurs gedacht, bzw. für Leute, die schon selbständig in der Halle klettern können.

Es wird deshalb vorausgesetzt, dass Sicherungstechnik, Einbinden und Vorstieg in der Halle (mindestens Schwierigkeitsgrad **IV**) beherrscht werden. Nach dem Kurs sollten die Teilnehmer selbständig in mit Bohrhaken abgesicherten Sportkletterrouten klettern können.

Kursthemen sind z.B.

- spezifische Gefahren am Felsen
- Auf- und Abbau von Toprope-Routen
- Vorstieg bei Nutzung der vorhandenen Sicherungen
- zusätzliches Absichern von Routen durch eigene Sicherungen
- Beurteilen von Sicherungen und Umlenkungen
- Umbinden an der Umlenkung
- Abseilen

**Termine:** Sa. 13.04., So. 14.04. und Sa. 20.04.2024

Zeit: 15:00 Uhr bis abends

Treffpunkt: Herbrechtingen am Museum - Eingang Eselsburger Tal

Zustieg: 1-2 km ca. zum Felsen **T2**

Ausrüstung: Klettergurt, Helm, mind. 60 m Einfachseil, Sicherungsgerät,  
5-6 mm Prusik-Reepschnur, Abseilgerät, 10 Expressen, Bandschlinge 90 cm,  
2 HMS-Karabiner (Ausrüstung kann zum Teil auch ausgeliehen werden)

Gebühr: Erwachsene 60,- €, Jugendliche 40,- €

Teilnehmer: 4 Personen mindestens, 12 Personen maximal

Voraussetzung: Mitgliedschaft im DAV  
Anfängerkletterkurs oder vergleichbare Fähigkeiten  
Mindestalter 18 Jahre

Anmeldung: Sebastijan Lokar, Tel. 0157 7681 9774  
sebastijan.lokar@alpenverein-dillingen.de

## KK-2024-11 Aufbaukurs: Mehrseillängenklettern und Anwenden mobiler Sicherungsmittel für Erwachsene und Jugendliche ab 16 Jahren

Dieser Kurs ist als Ergänzung zum Anfängerkletterkurs „von der Halle zum Felsen“ gedacht. Es wird deshalb vorausgesetzt, dass das Klettern im Vorstieg, Umbinden, Abseilen und der Schwierigkeitsgrad **V-** (UIAA) beherrscht wird.

Dies ist kein Alpinkletterkurs, sondern an jene gerichtet, die Kletterrouten zusätzlich bzw. überwiegend mit mobilen Sicherungen absichern wollen und das Mehrseillängenklettern an soliden Fixpunkten erlernen möchten. Typische Gebiete wären: Südpfalz, MSL-Sportkletterrouten um Gardasee, Schwäbische Alb, u.s.w...

Kursthemen sind:

- Technik und Taktik des Mehrseillängenkletterns im Mittelgebirge (z.B. Sichern mit HMS an soliden Fixpunkten, Standplatzwechsel)
- Technik und Taktik des Absicherns mit mobilen Sicherungsgeräten (Keile, Friends, Schlingen)
- Umweltbildung
- Kletterethik verschiedener Klettergebiete



Standplatzsicherung in den Dolomiten (Foto S. Lokar)

**Termine:** **Fr., 26.04. ab 16:00 Uhr bis abends und Sa., 27.04.2024 ab 15:00 Uhr bis abends**

**Treffpunkt:** Herbrechtingen am Heimatmuseum - Eingang Eselsburger Tal

**Zustieg/Abstieg:** 1-2 km ca. zum Felsen **T1**

**Ausrüstung:** Klettergurt, Helm, Sicherungsgerät, Prusik-Reepschnur, 10 Expressen, 5 HMS-Karabiner, 60 m Einfachseil, Bandschlingen 60 -120 cm, falls vorhanden: Friends, Keile (diverse Ausrüstung kann auch beim DAV-Dillingen ausgeliehen werden)

**Gebühr:** Erwachsene 40,- €, Jugendliche 30,- €

**Voraussetzung:** Mitgliedschaft im DAV

Anfängerkletterkurs Fels oder vergleichbare Fähigkeiten, sicheres Klettern im unteren **V**. Schwierigkeitsgrad in Sportklettergebieten

**Mindestalter:** 16 Jahre (unter 18 Jahren schriftliche Einverständniserklärung der Eltern)

**Anmeldung:** Sebastijan Lokar, Tel. 0157 7681 9774, sebastijan.lokar@alpenverein-dillingen.de

Vertiefung des Gelernten bei der Gemeinschaftsfahrt am 04.05.2024 im Allgäu

## KK-2024-12 Alpinkletterkurs für Erwachsene und Jugendliche ab 16 Jahren

Dieser Kurs vermittelt die Grundlagen des Mehrseillängen-Kletterns in Plaisir- oder gut gesicherten Alpin-Routen. Nach einem erfolgreichen Kursbesuch hat man i.d.R. die Fähigkeiten, an vom DAV ausgeschriebenen Alpin-Klettertouren teilzunehmen. Wir werden an drei Kurs-Tagen im Eselsburger Tal die Grundlagen des Standplatzbaus, Sicherns, Abseilens und die Anwendung mobiler Sicherungsgeräte üben. Bei einem Klettertag im Allgäu werden wir die gelernten Techniken in Mehrseillängentouren anwenden.

**Termine:** **Mi., 12.06., Mi., 19.06., Mi., 26.06. und Sa., 29.06.2024**

**Zeit/Ort:** mittwochs immer Eselsburger Tal

17:30-20:30 Uhr

Samstag, 29.06. ganztägige Kletterausfahrt ins Allgäu

**Gebühr:** Kursgebühr 70,- €, plus anteilig Fahrtkosten

**Voraussetzung:** Mitgliedschaft im DAV

sicheres Klettern im **IV-V** Schwierigkeitsgrad in Sportklettergebieten

**Mindestalter:** 16 Jahre (unter 18 Jahren schriftliche Einverständniserklärung der Eltern)

**Anmeldung:** Christian Kempter, 0907 6448 oder 0178 9392 868 (auch WhatsApp möglich)



Alpini Kante - Pyramide Col dei Bos (Dolomiten)



Auf dem Weg zum Piz Boè (Fotos S. Lokar)

Die folgenden Kletterfahrten haben keinen Ausbildungs- bzw. Führungscharakter und das Klettern geschieht in Eigenverantwortung ohne Beaufsichtigung als Gemeinschaftstour. (> S. 27)

**Voraussetzung für alle Touren ist die Mitgliedschaft im DAV !**

### K-2024-01 Mehrseillängen-Sportklettern im Allgäu

Wir fahren zu einer Art Klettergarten am Grünen. Hier gibt es gut gesicherte Kletterrouten in fast allen Schwierigkeitsgraden: Einseillängen- und Mehrseillängenrouten bis zu drei Seillängen. Die für den Nordalpenraum geradezu luxuriöse Absicherung, insbesondere der leichten Routen ab dem **IV**. Schwierigkeitsgrad, macht das Gebiet für Anfänger gleichermaßen attraktiv wie für Fortgeschrittene und Könner.

<b>Termin:</b>	<b>Samstag, 04.05.2024 ganztags</b>
<b>Abfahrt:</b>	7:00 Uhr Kletterhalle Dillingen
<b>An- Rückreise:</b>	PKW Fahrgemeinschaft
<b>Zu- / Abstieg:</b>	1 Std. ca. vom Parkplatz; <b>T3</b> , ca. 400 Hm
<b>Ausrüstung:</b>	Klettergurt, Einfachseil 60 m, Sicherungsgerät, 12 Expressen, Bandschlingen 60- und 120 cm, Abseilgerät, 5 HMS-Karabiner, Prusik, Helm, wetterfeste Kleidung, Erste-Hilfe Set
<b>Kosten:</b>	Fahrtkosten anteilig
<b>Teilnehmer:</b>	3 Personen minimal
<b>Voraussetzung:</b>	Selbständiges Klettern im Klettergarten ab Schwierigkeitsgrad <b>V</b> - Beherrschen der Techniken beim Mehrseillängenklettern
<b>Mindestalter:</b>	16 Jahre (unter 18 Jahren schriftliche Einverständniserklärung der Eltern)
<b>Anmeldung:</b>	Sebastijan Lokar, Tel. 0157 7681 9774, sebastijan.lokar@alpenverein-dillingen.de

### K-2024-02 Alpine Klettertour im Allgäu: Fuchskarspitze beim Prinz Luitpold Haus

Die Fuchskarspitze bietet verschiedene Klettertouren im Schwierigkeitsgrad **III+** bis **VI+** in hervorragendem Fels. Wegen der abgeschiedenen Lage hält sich der Andrang in Grenzen. Auch Einsteiger ins Alpinklettern können an dieser Tour teilnehmen.

Grundvoraussetzung sind allerdings ausreichend Kondition für den Zustieg:  
350 Hm Fahrrad auf geteeter Almstraße, 850 Hm Wanderung und ca. 8 Seillängen Klettern.

<b>Termin:</b>	<b>Sonntag, 14.07.2024</b>
<b>Abfahrt:</b>	Wird bei der Anmeldung vereinbart.
<b>An- Rückreise:</b>	PKW Fahrgemeinschaft
<b>Voraussetzung:</b>	Alpinkletterkurs oder vergleichbare Kenntnisse sicheres Klettern im Schwierigkeitsgrad <b>III+</b> bis <b>VI+</b> (je nach Route), Abstieg auf markiertem Weg (kurze Stelle bis <b>T4</b> )
<b>Mindestalter:</b>	16 Jahre (unter 18 schriftliche Einverständniserklärung der Eltern)
<b>Anmeldung:</b>	Christian Kempster, 09076 448 oder 0178 9392 868 (auch WhatsApp möglich)

### K-2024-03 Alpine Klettertour im Lechtal: Roggalspitze Nordkante

Die Nordkante der Roggalspitze im Schwierigkeitsgrad **IV+** (Schlüsselstelle, sonst **III-IV**) ist mit 10 Seillängen ein echter Klassiker der Lechtaler Alpen. Insbesondere wegen des ausgesetzten Abstiegs und des relativ langen Zustiegs ist die Tour nicht zu unterschätzen.

<b>Termin:</b>	<b>Samstag, 03.08.2024</b>
<b>Abfahrt:</b>	Wird bei der Anmeldung vereinbart
<b>Voraussetzung:</b>	Alpinkletterkurs oder vergleichbare Kenntnisse sicheres Klettern im Schwierigkeitsgrad <b>IV</b> , Abstieg auf ausgesetztem Weg bis <b>T5</b> ; Kondition für etwa 1300 Hm
<b>Mindestalter:</b>	16 Jahre (unter 18 Jahren schriftliche Einverständniserklärung der Eltern)
<b>Anmeldung:</b>	Christian Kempster, 09076 448 oder 0178 9392 868 (auch WhatsApp möglich)



(Foto S. Lokar)

### K-2024-04 Gemeinschaftstour: Kletter- und Bergsteigerwoche in den Dolomiten (Falzaregopass, Grödnerjoch, Sella, ...)

Wir werden zentral in einer Pension in Alta Badia, Colfosco, St. Kassian oder Corvara wohnen und von dort jeweils mit dem Auto zu den Ausgangspunkten der Kletter- bzw. Bergtouren fahren.

Der Schwerpunkt liegt beim Mehrseillängen-Klettern. Je nach Wetter und Teilnehmer-Wünschen werden wir zur Erholung der Finger und Zehen auch anspruchsvolle Bergtouren oder Klettersteige begehen. Wenn die Bedingungen passen, steht auch die Besteigung der Marmolata auf dem Programm (Gletschertour).

Durch die hohen Ausgangspunkte auf den Passstraßen verkürzen sich die Zustiegszeiten für die Kletterrouten auf maximal 60 Minuten. Aufgrund der Dolomiten-typisch eher rustikalen Absicherung mit Schlaghaken, Schlingen und mobilen Sicherungen, werden wir hauptsächlich Touren im Schwierigkeitsgrad **III-IV**, bei entsprechendem Können evtl. bis **V** anpeilen. Wir wollen die einzigartige Felskulisse der Dolomiten genießen und einen Einstieg in das Klettern mit Klemmgeräten, Schlingen und selbst gebauten Ständen meistern.

Sollte das Wetter in den Dolomiten in dieser Woche dauerhaft schlecht sein, werden wir ggf. an den Gardasee ausweichen.

Anmerkung: Die Dolomitenwoche ist explizit als Gemeinschaftstour und nicht als Führungstour ausgeschrieben. Unterschiede siehe: Seite 27 Rechtliches.

**Termin:** Sonntag, 01.09.2024 – Samstag, 07.09.2024

**Zeit:** Abfahrt Sonntag ca. 6:00 Uhr  
Rückkehr Samstag ca. 20:00 Uhr

**Kosten:** Fahrtkosten anteilig  
und Übernachtungskosten in Pension/Hotel mit Halbpension

**Voraussetzung:** Alpine Klettererfahrung, sicheres Klettern im **V**. Schwierigkeitsgrad  
Umgang mit mobilen Sicherungsgeräten  
Gehen im weglosen Gelände bis **T5**  
Bei Besteigung der Marmolata, Gletschererfahrung

**Mindestalter:** 18 Jahre,  
ggf. bei Mitreise eines Erziehungsberechtigten auch Jugendliche ab 16 Jahren

**Anmeldeschluss:** 18. August wegen Hotel-Reservierung

**Anmeldung:** Christian Kempfer, 0907 6448 oder 0178 9392 868 (auch Whatsapp möglich)



Am „Hexenstein“ Dolomiten (Fotos S.Lokar)

### K-2024-05 Alpine Klettertour in den Tannheimern: Schartschrofen Via Krege

Eine Neutour von Pat Schwarzmann mit Plaisir-Absicherung im Schwierigkeitsgrad bis **VI** ist unser Ziel. Zustieg je nach Teilnehmer-Geschmack entweder mit dem Fahrrad (ca. 1000 Hm) oder alternativ der Füssener Jöchle Bahn (ca. 400 Hm).

**Termin:** Sonntag, 22.09.2024

**Abfahrt:** Wird bei der Anmeldung vereinbart.

**Voraussetzung:** Alpinkletterkurs oder vergleichbare Kenntnisse  
sicheres Klettern im Schwierigkeitsgrad **V-VI**  
Abstieg auf Wanderweg **T4**

**Mindestalter:** 16 Jahre (unter 18 Jahren schriftliche Einverständniserklärung der Eltern)

**Anmeldung:** Christian Kempfer, 0907 6448 oder 0178 9392 868 (auch Whatsapp möglich)

### K-2024-06 Alpine Klettertour im Allgäu: Biberkopf

Die Route Panoramix führt durch die beeindruckende Südwand des Biberkopf und endet direkt auf dem Gipfel. Die Schwierigkeiten meist **IV-V** mit einer Stelle **V A0** bzw. **VI** ist durchaus für gemäßigte Kletterer geeignet. Allerdings sind im Tagesverlauf ca. 1100 Hm zu überwinden. Der Abstieg erfolgt auf einem markierten Wanderweg.


**Termin:** Sonntag, 13.10.2024

**Abfahrt:** Wird bei der Anmeldung vereinbart.

**Voraussetzung:** Alpinkletterkurs oder vergleichbare Kenntnisse  
sicheres Klettern im Schwierigkeitsgrad **V+**  
Abstieg auf Wanderweg **T4**

**Mindestalter:** 16 Jahre (unter 18 Jahren schriftliche Einverständniserklärung der Eltern)

**Anmeldung:** Christian Kempfer, 09076 448 oder 0178 9392 868 (auch Whatsapp möglich)



„Gehrenspitze“ (Foto S.Lokar)



Am „Kleinen Widderstein“ (Foto S.Lokar)



**K-2024-04 Gemeinschaftstour: Klettertage in Arco**

Wir starten am Sonntag, den 27.10.2024 an der Kletterhalle Dillingen um 07:00 Uhr. Mit dem PKW (Fahrgemeinschaft) geht es Richtung Gardasee/Arco.

Nahe der Kleinstadt gibt es mehrere Sportklettergebiete und im Sarcatal ein dickes Buch voll Mehrseillängenrouten. Die Schwierigkeitsgrade variieren von **IV-** bis **XI+** (UIAA). Die täglichen Touren werden abends zuvor gemeinsam je nach Können, Erfahrung und Gruppengröße geplant.

Übernachten werden wir in einer Ferienwohnung oder Hotel mit HP.

Bei schlechter Wettervorhersage wird kurzfristig über Alternativen entschieden.



Erhebendes Ende der Klettertour „Speciale“ am „Kleinen Lagazuoi“ (Foto S.Lokar)

**Termin: Sonntag, 27.10. – Donnerstag, 31.10.2024**

Abfahrt: 07:00 Uhr Kletterhalle Dillingen

An- Rückreise: PKW (Fahrgemeinschaft)

Zustieg/Abstieg: Von leicht (**T1**) bis sehr anspruchsvoll (**T4**) wird vor Ort gemeinsam je nach Können entschieden.

Ausrüstung: Einfachseil 60 m oder 60 m Halbseile (je nach Einsatzgebiet) min. 12 Expressen, ein Satz Keile, mittlere Friends Schlingen 60, und 120 cm, Abseilgerät, 5 HMS-Karabiner, Prusik, Helm, Klettergurt wetterfeste Kleidung, Erste-Hilfe Set

Voraussetzung: Selbständiges und eigenverantwortliches Klettern im Vorstieg am Fels ab Schwierigkeitsgrad **V-** UIAA. Ggf.: Beherrschen der Techniken im Mehrseillängenklettern, Wissen über alpine Gefahren, Mitgliedschaft im DAV

Mindestalter: 18 Jahre

Kosten: Fahrtkosten anteilig  
Übernachtungs- und Verpflegungskosten sind von jedem Teilnehmer vor Ort zu begleichen.

Diese Kletterfahrt hat keinen Ausbildungs- bzw. Führungscharakter und das Klettern geschieht in Eigenverantwortung ohne Beaufsichtigung.

Kontakt: Sebastijan Lokar, Tel. 09071 5807 33  
sebastijan.lokar@alpenverein-dillingen.de

**Weitere Klettertouren**

Neben den ausgeschriebenen Klettertouren gibt es noch weitere Klettertouren, die je nach Wetter und Können der Teilnehmer kurzfristig abgesprochen werden. Hierzu haben wir eine **WhatsApp-Gruppe** für Klettern, in der sowohl Alpin-Klettertouren, wie auch Fahrten in naheliegende Klettergebiete und Kletterhallen abgesprochen werden.

Ansprechpartner:

Christian Kempter 09076 448 oder 0178 9392 868  
Sebastijan Lokar 0157 7681 9774 oder 09071 5807 33,  
sebastijan.lokar@alpenverein-dillingen.de

Christian Öxler 0160 9480 6795, christian.oexler@alpenverein-dillingen.de  
Patrick Aschenbrenner 0152 3188 3487, patrick.aschenbrenner@alpenverein-dillingen.de  
Constantin Weiler 0176 2090 5876, constantin.weiler@alpenverein-dillingen.de

Siehe auch Trainer-Klettern unter Tourenführer und Übungsleiter auf der Seite 17.



Gimpel „Zwerchenwand“ (Foto S. Blei)

Im Frühjahr begann im April die MTB-Saison beinahe traditionell mit dem MTBasic-Kurs in Dillingen. Nach dem Bikefitting-Abend bei Walter Schaf ging es dann natürlich am Samstag auf's Rad und ins Gelände. Die Gruppe traf sich an der Oberen Quelle – dort kann auf den Wiesen gut geübt werden. Nach den Geschicklichkeits- und Balanceübungen sowie gezielten Bremsversuchen ging es am Hügel über der Kneippanlage an „den Berg“. Tatsächlich lassen sich an diesem Hügel Fahrtechniken gut demonstrieren und selbst ausprobieren: Kurven fahren bergauf ist anders, als Kurven bergab zu fahren. Das Highlight war die kleine Tour in den Auwald. Richtung Lauingen konnte an der ein oder anderen Stelle das Erlernen gleich nochmals ganz praktisch „im Gelände“ umgesetzt werden. Für die Gruppe und den Trainer bzw. Guide ein toller Abschluss des Kurses.

Von den darüber hinaus angebotenen Touren und Kursen des Jahres 2023 wurden bis zum Redaktionsschluss des Mitteilungsblattes leider nur der MTBasic-Kurs durchgeführt. Das hat uns als Trainer/Fachübungsleiter\*in der MTB-Abteilung verständlicherweise etwas betrübt und wir haben in unserer WhatsApp-Gruppe daher eine Umfrage gestartet, ob wir mit unserem Angebot völlig an den Bedürfnissen der Sektionsmitglieder vorbeigeplant hatten. Das Ergebnis erleichterte uns dann ein Stück weit – oftmals passen einfach Termine nicht, man kennt es ja selbst. In den Sommermonaten ist immer etwas los. Zum Teil erschienen unsere geplanten Touren als zu schwierig, aber das sei nicht das generelle Problem haben wir als Feedback mitgenommen. Letztlich gab es in der WhatsApp-Gruppe viel Zuspruch verbunden mit dem Wunsch, dass wir auch im nächsten Jahr Touren und Kurse anbieten sollen. Und das machen wir natürlich auch gerne.

Denn das kennen sicher alle von euch, die ihr im Alpenverein seid: Schönes ist gemeinsam noch schöner!



Walter Schaf  
Trainer B Mountainbike Coach



Daniel Fiebig  
Trainer C Mountainbike Guide  
Trainer C MTB Fahrtechnik



Johannes Schaf  
Trainer C Mountainbike Guide



Birgit Pollak  
Fachübungsleiterin MTB



Maximilian Wagner  
Fachübungsleiter MTB



Ralf Eiben  
Fachübungsleiter MTB

## Grundsätzliche Informationen zu den MTB Veranstaltungen

Bei allen Mountainbike Veranstaltungen gehören folgende Punkte zur Minimalausrüstung, die jeder Teilnehmer mitbringen sollte:

Modernes Mountainbike (mit oder ohne Federung).

Wichtig: Funktionsfähigkeit vor der Tour überprüfen (lassen),

Helm und Handschuhe, Flüssigkeit, Nahrung,

Wechselwäsche und Witterungsschutz (nach Bedarf)

Treffpunkte sowie Art der Anreise der einzelnen Touren werden nach Anmeldung bekannt gegeben.

Die Teilnehmerzahl (mindestens 4 Personen) ist grundsätzlich auf maximal 8 Personen begrenzt, kann aber, falls ein weiterer Übungsleiter dabei ist, erweitert werden.

Auch 2024 bieten wir wieder verschiedene Touren- und Trainingsausfahrten zusätzlich zu den hier ausgeschriebenen Terminen an.

Ihr wollt keinen Termin versäumen?

Dann meldet euch einfach für unsere **WhatsApp-Gruppe** an!

Hier kann jeder (auch Nicht-Mitglieder!) jederzeit spontane Touren ausmachen!

Diese Ausfahrten sind Gemeinschaftstouren.

Info: **Maximilian Wagner, Tel. 0151 2950 2812**

oder [maximilian.wagner@alpenverein-dillingen.de](mailto:maximilian.wagner@alpenverein-dillingen.de)

Bitte vorher beim zuständigen  
Tourenführer nachfragen,  
ob und wann die Ausfahrt  
stattfindet!

Aktuelles ist auch auf unserer  
Homepage  
**www.alpenverein-dillingen.de**  
unter der Mountainbikegruppe  
nachzulesen!

**Für alle MTB-Fahrten  
und Kurse gilt  
Helfpflicht!**

(Pannen- und Wartungskurse  
ausgenommen)

**Handschuhe und Brille  
sind dringend empfohlen.**



MTB Basic - Geschicklichkeitstraining - Slalom (Foto D. Fiebig)

**M-2024-01 Workshop Pannenkurs MTB – aber auch für alle anderen Räder**

Schwerpunkt dieses Workshops ist, Pannen bei einer Tour möglichst schnell beheben und bereits im Vorfeld einfache Wartungen und Reparaturen am Rad durchführen zu können.

Kursinhalt:

Schaltung, Bremsen nachjustieren, Achter auszentrieren, Kettenriss und Plattfuß beheben, Vorbau justieren/einstellen, Pflege und Wartungshinweise  
Tipps und Tricks sowie eure Fragen beantworten

**Termin:** **Donnerstag, 07.03.2024**

**Treffpunkt:** 18.00 Uhr, Ort wird mit Anmeldung bekannt gegeben

Dauer ca. 3 Stunden

**Kostenbeitrag:** Gäste: 25,- €, DAV-Mitglieder: 10,- €

**Anmeldeschluss:** 23.02.2023

**Anmeldung:** Walter Schaf, Tel. 0177 1497 130, walter.schaf@alpenverein-dillingen.de

**M-2024-02 Workshop Wartung MTB – aber auch für alle anderen Räder**

Dieser Workshop befähigt die Teilnehmer, selbst eine Wartung am Bike durchzuführen um für die kommende Saison technisch wieder gerüstet zu sein.

Kursinhalt:

Gabel ausbauen, Steuersatz zerlegen, warten und justieren, Kurbel ausbauen, Tretlager warten, Kettenblätter wechseln, Ritzelpaket wechseln und Kette erneuern, Pflege, Wartungshinweise und Tipps zum Werkzeug sowie eure Fragen beantworten

**Termin:** **Donnerstag, 14.03.2024**

**Treffpunkt:** 17:30 Uhr, Ort wird mit Anmeldung bekanntgegeben

**Dauer:** 4 Stunden ca.

**Kostenbeitrag:** Gäste: 40,- €, DAV-Mitglieder: 20,- €

**Anmeldeschluss:** 10.03.2023

**Anmeldung:** Walter Schaf, Tel. 0177 1497 130, walter.schaf@alpenverein-dillingen.de



MTB Basic -  
Geschicklichkeitstraining  
Tennisball (Foto D. Fiebig)

**M-2024-03 MTB- BasicGrundlagenkurs**

Der Kurs setzt sich aus zwei Teilen zusammen, wobei intensiv geübt wird – und das natürlich passend zum Beginn der Bike-Saison, so dass auch die Mountainbike-Neulinge eine stabile Grundlage für kommende Ausfahrten haben.

Bei genügend Teilnehmerinnen bilden wir auch eine "Mädls-Gruppe"

**Teil 1: Bike-Check und Fitting**

**Termin:** **Donnerstag, 11.04.2024**

17.30 Uhr, der Ort wird mit Anmeldung bekanntgegeben

**Bike-Check**

**Kursinhalt:** Einstellen von Cockpit (Brems- und Schalthebel zur Handposition ...), Geometrie (Sitzposition, Sattel ...) und Reifendruck

**Teil 2: MTBasic – Grundlagenkurs 1**

**Termin:** **Samstag, 13.04.2024,**

13.00 - 17:00 Uhr, der Ort wird mit Anmeldung bekanntgegeben

**Bikebeherrschung u. Bremsen**

**Kursinhalt:** Grundstellung beim Mountainbiken mit Bremsübungen  
Training von Geschicklichkeit und Bikebeherrschung  
Balanceübungen und langsames Fahren sowie den Stehversuch  
Bremsstechniken auf Schotter und im Gelände,  
Bergauf und Bergab im Gelände  
am Berg anfahren und anhalten  
Technik - Support  
Tipps zu Bikeausrüstung und Bekleidung

**Kostenbeitrag:** Gäste: 40,- €, DAV-Mitglieder: 20,- € für beide Teile  
Anmeldebestätigung mit vorher erfolgter Zahlung!

**Anmeldeschluss:** 31.03.2024

**Anmeldung:** Walter Schaf, Tel. 0177 1497 130, walter.schaf@alpenverein-dillingen.de

**M-2024-04 MTBasic Aufbaukurs**

**Kursinhalt:** Mit dem Bike auf Waldwegen, lockerem Untergrund und einfachen Trails, flach bis steil sowie enge Kurven bergauf und bergab,  
Hindernisse bewältigen durch Um- oder Überfahren, Technik- Support

**Termin:** **Samstag, 27.04.2024**

**Treffpunkt:** 13:00-17:00 Uhr, der Ort wird 1 Woche vor Kursbeginn bekannt gegeben

**Kostenbeitrag:** Gäste: 30,- €, DAV-Mitglieder: 15,- €

Anmeldebestätigung mit vorher erfolgter Zahlung!

**Anmeldeschluss:** 15.04.2024

**Anmeldung:** Walter Schaf, Tel. 0177 1497 130, walter.schaf@alpenverein-dillingen.de

## M-2024-05 MTB Fortgeschrittenen Kurs und Westwood-Trails

Das Ziel von diesem Aufbaukurs ist, mehr Spaß mit dem Mountainbike auch im anspruchsvollen Gelände zu bekommen, mehr Selbstvertrauen, mehr Sicherheit und mehr Flow gewinnen.

In diesem Kurs wird schwerpunktmäßig das Kurvenfahren und das Überwinden von Hindernissen (bergauf und bergab) geübt und verbessert. An typischen Stellen und typischen Situationen werden spezielle Fahrtechniken im Gelände trainiert.

Kursinhalt:

### Kurvenfahren:

Sicher in Schotterkurven, Spitzkehren und Anliegerkurven;

### Hindernisse überwinden:

Fahren z.B. über Paletten, Wurzeln, Stufen, Baumstämme usw.



MTB Basic - Im Gelände (Foto D. Fiebig)

Termin: Auf Anfrage

Ort: Augsburg, Westliche Wälder

Treffpunkt: Wird 1 Woche vor Kursbeginn bekannt gegeben

Beginn/Ende: 09:30-16:00 Uhr (eine Stunde Mittagspause um 12 Uhr)

Kostenbeitrag: 30,- €

**Anmeldung:** Ralf Eiben, Tel. 0157 3339 9880, MTB@alpenverein-dillingen.de

## Touren 2024 für MTB / E-MTB und neu auch für Gravelbikes!

Die Touren für 2024 werden bis Januar 2024 ausgearbeitet und bekanntgegeben.

Zusätzlich zu den MTB-Touren werden wir 2024 auch Touren für Gravelbikes anbieten! Bitte gebt uns Bescheid, wer Interesse an Mountainbike- und/oder Graveltouren hat, dann werdet ihr per Mail, Telefon oder WhatsApp von uns auf dem Laufenden gehalten!

**Info** per Mail oder Telefon:

Walter Schaf, Tel. 0177 1497 130 oder walter.schaf@alpenverein-dillingen.de

**Info** per WhatsApp:

Maximilian Wagner, Tel. 0151 2950 2812 oder maximilian.wagner@alpenverein-dillingen.de

## Einteilung der Schwierigkeit von MTB-Touren

### Singeltrail-Skala:

**S0:** S0 beschreibt einen Singeltrail, der keine besonderen Schwierigkeiten aufweist. Dies sind meistens flüssige Wald- und Wiesenwege auf griffigen Naturböden oder verfestigtem Schotter. Stufen, Felsen oder Wurzelpassagen sind nicht zu erwarten. Das Gefälle des Weges ist leicht bis mäßig, die Kurven sind weitläufig. Auch ohne besondere Fahrtechniken sind Wege mit S0 zu bewältigen.

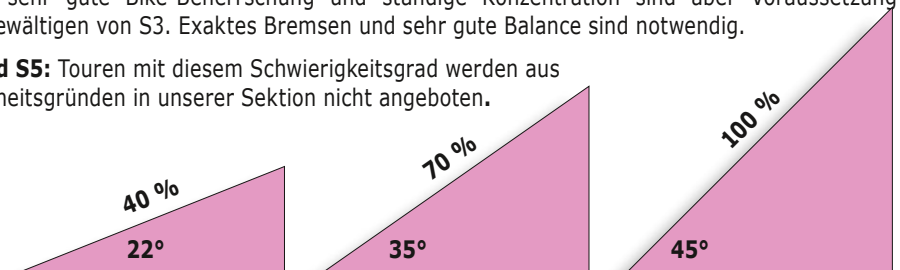
**S1:** Auf einem mit S1 beschriebenen Weg muss man bereits kleinere Hindernisse wie flache Wurzeln und kleine Steine erwarten. Sehr häufig sind vereinzelte Wasserrinnen und Erosionsschäden Grund für den erhöhten Schwierigkeitsgrad, der Untergrund kann auch teilweise nicht verfestigt sein. Das Gefälle beträgt maximal 40 %. Spitzkehren sind nicht zu erwarten. Ab S1 werden fahrtechnische Grundkenntnisse und ständige Aufmerksamkeit benötigt. Anspruchsvollere Passagen erfordern dosiertes Bremsen und Körperverlagerung. Es sollte grundsätzlich im Stehen gefahren werden. Hindernisse können überrollt werden.

**S2:** Im Schwierigkeitsgrad 2 muss man mit größeren Wurzeln und Steinen rechnen. Der Boden ist häufig nicht verfestigt. Stufen und flache Treppen sind zu erwarten. Oftmals kommen enge Kurven vor, die Steilheit beträgt passagenweise bis zu 70 %. Die Hindernisse müssen durch Gewichtsverlagerung überwunden werden. Ständige Bremsbereitschaft und das Verlagern des Körperschwerpunktes sind notwendige Techniken, ebenso genaues Dosieren der Bremsen und ständige Körperspannung.

**S3:** Verblockte Singeltrails mit vielen größeren Felsbrocken und/oder Wurzelpassagen gehören zur Kategorie S3. Hohe Stufen, Spitzkehren und knifflige Schrägfahrten kommen oft vor, entspannte Rollabschnitte werden selten. Häufig ist auch mit rutschigem Untergrund und/oder losem Geröll zu rechnen, Steilheiten über 70 % sind keine Seltenheit.

Passagen, die den 3. Schwierigkeitsgrad aufweisen, erfordern zwar noch keine Trial-Techniken, sehr gute Bike-Beherrschung und ständige Konzentration sind aber Voraussetzung zum Bewältigen von S3. Exaktes Bremsen und sehr gute Balance sind notwendig.

**S4 und S5:** Touren mit diesem Schwierigkeitsgrad werden aus Sicherheitsgründen in unserer Sektion nicht angeboten.



### Auf den folgenden Seiten Notfallhinweise und Schwierigkeitsskalen für Wander-, Wintersport-, Kletter- und Hochtouren

Viele zusätzliche Schwierigkeitseinteilungen für Touren sowie verschiedene Broschüren mit allerlei nützlichen und wichtigen Hinweisen, Tipps und Tricks für alle Disziplinen des Bergsports sind auf den Internetseiten des DAV Hauptvereins zu finden.

## Erste Hilfe

Ruhe bewahren, überlegt handeln!  
Erste Hilfe nach eigenen Möglichkeiten leisten!  
Improvisieren ist besser als gar nichts zu tun!

Den Verletzten aus der Gefahrenzone bringen!  
Schützen Sie ihn vor Unterkühlung  
(Rettungsdecke/Zusatzkleidung)  
und lassen Sie ihn nicht alleine!

Sollten Sie alleine sein, versuchen Sie Hilfe  
herbei zu rufen, **nicht verletzt weiter gehen!**

Die Bergrettung alarmieren!

## Das klassische alpine Notsignal:

Winken, Rufe, Pfliffe, Lichtsignale usw.

### Alpines Notsignal:

1. Minute: 6 x pro Minute, d.h.

**alle 10 Sekunden ein Signal geben**

2. Minute:

**1 Minute Pause**

danach das Signal wie

in 1. Minute fortsetzen (6 x pro Minute)

### Antwort:

1. Minute: (3 x pro Minute)

**alle 20 Sekunden ein Signal geben**

2. Minute:

**Pause ---**

danach das Signal wie

in 1. Minute fortsetzen (3 x pro Minute)

## Für alle Fälle im Rucksack ...

- Getränkeflasche mind. 1 Liter, wenig Süßes
  - Wundschnellverband (Pflaster, Leukoplast)
  - Schmerztablette(n)
  - elastische Binde
  - Tape (mindestens 2,5 cm breit)
  - Einmalhandschuhe
  - Dreieckstuch
  - 2 Verbandpäckchen, evtl. Zeckenzange
  - sterile Mullkompressen (10 x 10 cm)
  - kleine Schere, Schweizer-Taschenmesser
  - Rettungsdecke
  - Sonnenschutz, Lippenschutz und Brille
  - Taschen-, Stirnlampe, (Klarsichtfolie rot/grün)
  - Biwaksack
  - Reepschnur
  - Ersatzwäsche, (Funktionswäsche)
  - Regenschutz
- Mundschutzmaske**

## Notfallmeldung:

### Notruf per Mobiltelefon

**112** ist die europaweit  
gültige Notrufnummer!

Achtung:

Notrufe sind teils nur noch mit aktiver  
SIM-Karte möglich!

Nach dem Notruf

- Mobiltelefon eingeschaltet lassen
- Nicht mehr telefonieren um für Rückfragen erreichbar zu sein

## Die 5 „W“ der Alarmierung

**1. Wo** ist der Unfallort?

Markante Geländepunkte,  
Höhe und wenn möglich  
Koordinaten angeben (GPS, Karte)

**2. Was** ist geschehen?

**3. Wie** viele Verletzte/betroffene Personen?

**4. Welche** Verletzungen?

**5. Warten** auf Rückfragen! (Rückrufnummer)

Auf Nachfragen der Rettungsstelle  
ruhig und überlegt antworten,  
bei Unklarheiten nachfragen

## Wenn die Rettung kommt:

Für guten Zugang zum Verunfallten sorgen,  
den Rettern kurzen Status-quo-Bericht geben

## Eintreffen der Luftrettung:

- Den anfliegenden Helikopter auf Unfallstelle aufmerksam machen, z.B. winken mit Anorak  
Rettungsdecke oder Taschenlampe
- Landefläche freiräumen,  
lose Gegenstände wegpacken,  
eventuell Brille aufsetzen
- Anweisungen der Retter beachten,
- Rettungsteam mit dem Y-/N-Zeichen einweisen.



## Schwierigkeitsgrade von Skitouren nach der SAC Schwierigkeitsskala

Grad	Steilheit	Ausgesetztheit	Geländeform	Engpässe	Beispiele
<b>L +</b>	<b>bis 30°</b> leicht	keine Abrutschgefahr	weich, hügelig, glatter Untergrund	keine Engpässe	Faulhorn von Süden Wertacher Hörnle
<b>- WS +</b>	<b>ab 30°</b> wenig schwierig	kürzere Rutschwege, sanft auslaufend	überwiegend offene Hänge mit kurzen Steilstufen, Hindernisse mit Ausweichmöglichkeiten (Spitzkehren)	Engpässe kurz und wenig steil	Ponten Lacherspitz Sattelhorn (Kandertal)
<b>- ZS +</b>	<b>bis 35°</b> ziemlich schwierig	längere Rutschwege, mit Bremsmöglichkeit (Verletzungsgefahr)	kurze Steilstufen ohne Ausweichmöglichkeiten, Hindernisse erfordern gute Reaktion (sichere Spitzkehren nötig)	Engpässe kurz, aber steil	Rinderhorn Normalweg Schinder Hochglückscharte
<b>- S +</b>	<b>ab 40°</b> schwierig	lange Rutschwege, teilweise in Steilstufen abbrechend (Lebensgefahr)	Steilhänge ohne Ausweichmöglichkeiten, viele Hindernisse erfordern sichere Fahrtechnik	Engpässe lang und sehr steil, Kurzschnitten für Könnner noch mögl.	Alpspitze Hocheisspitze
<b>- SS +</b>	<b>ab 45°</b> sehr schwierig	Rutschwege in Steilstufen abbrechend (Lebensgefahr)	allgemein sehr anhaltend steiles Gelände, oft mit Felsstufen durchsetzt, viele Hindernisse	Engpässe lang und sehr steil, Quersprünge und Abrutschen nötig	Birgkar Balmhorn Nordw. dir. Schneefernerkopf „Neue Welt“
<b>- AS +</b>	<b>ab 50°</b> außerordentlich schwierig	äußerst ausgesetzt	äußerst steile Flanken und Couloirs, keine Erholungsmöglichkeit in der Abfahrt	Engpässe lang und sehr steil, mit Stufen durchsetzt, nur mit Sprüngen und Abrutschen möglich	Großglockner Pallavicinirinne Mönch NO-Wand
<b>EX</b>	<b>ab 55°</b>	extrem ausgesetzt	extreme Steilwände/Couloirs	evtl. Abseilen nötig	Eiger NO-Wand

## Schwierigkeitsgrade von Schneeschuhtouren

Grad	Steilheit	Geländeform	Gefahren
<b>WT1</b>	<b>&lt; 25°</b> leichte Schneeschuhwanderung	insgesamt flach oder wenig steil, in der näheren Umgebung sind keine Steilhänge vorhanden	keine Abrutsch- oder Absturzgefahr, keine Lawinengefahr
<b>WT2</b>	<b>&lt; 25°</b> leichte Schneeschuhwanderung	insgesamt flach oder wenig steil, in der näheren Umgebung sind Steilhänge vorhanden	keine Abrutsch- oder Absturzgefahr, Lawinengefahr
<b>WT3</b>	<b>&lt; 30°</b> anspruchsvolle Schneeschuhwanderung	insgesamt wenig bis mäßig steil, kurze steilere Passagen 1	geringe Abrutschgefahr, kurze Rutschwege, Lawinengefahr
<b>WT4</b>	<b>&lt; 30°</b> mäßig steile Schneeschuhtour	kurze steilere Passagen 1 und/oder Hangtraversen, teilweise felsdurchsetzt, spaltenarme Gletscher	Abrutschgefahr mit Verletzungsrisiko, geringe Absturzgefahr, Lawinengefahr
<b>WT5</b>	<b>&lt; 35°</b> steile, alpine Schneeschuhtour	kurze steilere Passagen 1 und/oder Hangtraversen, und/oder Felsstufen, Gletscher	Absturzgefahr, Spaltensturzgefahr, alpine Gefahren!
<b>WT6</b>	<b>&gt; 35°</b> anspruchsvolle alpine Schneeschuhtour	anspruchsvolle Passagen und/oder Hangtraversen und/oder Felsstufen, spaltenreiche Gletscher	Absturzgefahr, Spaltensturzgefahr, alpine Gefahren!

## Schwierigkeitsgrade f. Wanderungen, Berg- und Hochtouren - folgende Seiten

**F** = Felsstour **I-VII** (UIAA-Skala) / Klettersteige (Kurt-Schall-Skala)

**E** = Gletscher oder Eistour: (SAC Berg- u. Hochtourenskala), Eisklettern (WI-Skala)

**FE** = Kombinierte Tour (Fels- und Eis)

Kondition: **K1** oder \* = bis 900 Hm,

Gehzeit 3-5 Stunden

**K2** oder \*\* = 900-1400 Hm,

Gehzeit 5-8 Stunden

**K3** oder \*\*\* = 1400 - 1600 Hm,

Gehzeit über 8 Stunden

**K4** oder \*\*\*\* = Skihochtour mehr als 1600 Hm, Gehzeit über 10 Stunden

Risikopotential: **R1** = gering, **R2** = mittel, **R3** = erhöht, **R4** = groß (entspricht Gefahr **G1, G2, G3, G4**)

Erschwerte Orientierung: Ist der Routenverlauf nicht einsehbar, sind Fehler kaum oder nur schwer korrigierbar!

## SAC-Wanderskala

**T1 (Leichter Talweg, gelb):** Der Weg ist gut gebahnt, falls vorhanden, exponierte Stellen sehr gut gesichert, eine Absturzgefahr kann bei normalem Verhalten weitgehend ausgeschlossen werden, auch mit Turnschuhen geeignet, Orientierung ist problemlos, in der Regel auch ohne Karte möglich.

**T2 (Einfacher Bergweg, blau):** Weg mit durchgehender Trasse, Gelände teilweise steil, Absturzgefahr kann nicht völlig ausgeschlossen werden, etwas Trittsicherheit nötig, Trekkingschuhe empfehlenswert, elementares Orientierungsvermögen.

**T3 (Mittelschwerer Bergweg, rot):** Weg am Boden nicht unbedingt durchgehend sichtbar, ausgesetzte Stellen können mit Seilen oder Ketten gesichert sein, eventuell braucht man die Hände fürs Gleichgewicht, zum Teil exponierte Stellen mit Absturzgefahr, Geröllflächen, weglose Schrofen, gute Trittsicherheit, gute Trekkingschuhe nötig, durchschnittliches Orientierungsvermögen, elementare alpine Erfahrung.

**T4 (Schwerer Bergweg, schwarz):** Wegspur nicht zwingend vorhanden, an gewissen Stellen braucht es die Hände zum Vorwärtskommen, Gelände bereits recht exponiert, heikle Grashalden, Schrofen, im Hochgebirge evtl. einfache Firnfelder und apere Gletscherpassagen, Vertrautheit mit exponiertem Gelände nötig, stabile Trekkingschuhe, gewisse Geländebeurteilung und gutes Orientierungsvermögen, alpine Erfahrung, bei Wettersturz kann ein Rückzug schwierig werden.

**T5 (Schwerer Bergweg, schwarz):** Oft weglos, einzelne einfache Kletterstellen, exponiert, anspruchsvolles Gelände, steile Schrofen, im Hochgebirge evtl. apere Gletscher und Firnfelder mit Ausrutschgefahr, Bergschuhe nötig, sichere Geländebeurteilung und sehr gutes Orientierungsvermögen, gute Erfahrung im hochalpinen Gelände, elementare Kenntnisse im Umgang mit Pickel und Seil.






**T6 (Schwerer Bergweg, schwarz):** Meist weglos, Kletterstellen bis II, häufig sehr exponiert, heikles Schrofengelände, apere Gletscher mit erhöhter Ausrutschgefahr, meist nicht markiert, ausgezeichnetes Orientierungsvermögen, ausgereifte Alpin erfahrung und Vertrautheit im Umgang mit alpinechischen Hilfsmitteln.

Bergwege der Grade **T5** und **T6** sind teilweise schon „Alpine Routen“ und können vom Gesamtanspruch her leichteren Hochtouren (**L**, **WS**) entsprechen – allerdings geländebedingt meist ohne Sicherungsmöglichkeiten.

## Schwierigkeitsgrade von Berg- und Hochtouren Nach der SAC Schwierigkeitsskala

Grad	Fels	UIAA-Grad	Firn, Eis und Gletscher	Beispiele
<b>L +</b>	<b>leicht</b> , einfaches Gehgelände (Geröll, einfacher Blockgrat)	ab <b>I</b>	einfache Firnhänge, kaum Spalten	Bishorn Normalweg, Hochfeiler Normalweg
<b>- WS +</b>	<b>wenig schwierig</b> , meistens noch Gehgelände, erhöhte Trittsicherheit nötig, Kletterstellen problemlos	ab <b>II</b>	in der Regel wenig steile Hänge, kurze steilere Passagen, wenig Spalten	Großvenediger Normalweg, Mönch Normalweg
<b>- ZS +</b>	<b>ziemlich schwierig</b> , wiederholte Sicherung notwendig, längere und exponierte Kletterstellen	ab <b>III</b>	steilere Hänge, gelegentlich Standplatzsicherung, viele Spalten, kleiner Bergschrund	Olperer Überschreitung, Weißhorn Nordgrat (ZS+)
<b>- S +</b>	<b>schwierig</b> , guter Routensinn und effiziente Seilhandhabung erforderlich, lange Kletterstellen erfordern meistens Standplatzsicherung	ab <b>IV</b>	sehr steile Hänge, meistens Standplatzsicherung notwendig, viele Spalten, großer Bergschrund	Großglockner Mayerlampe, Piz Palü östlicher Nordwandpfeiler
<b>- SS +</b>	<b>sehr schwierig</b> , durchgehende Standplatzsicherung nötig, anhaltend anspruchsvolle Kletterei	ab <b>V</b>	anhaltendes Steilgelände, durchgehende Standplatzsicherung	Grundschartner N-Kante, Matterhorn Nordwand Schmid
<b>- AS +</b>	Wanddurchstiege, die Engagement erfordern	ab <b>VI</b>	sehr steile und senkrechte Stellen erfordern Eiskletterei	Eiger Nordwand, Heckmair Droites Nordwand, Ginat
<b>EX</b>	<b>Extrem</b> steil, überhängend	ab <b>VII</b>	extremste Eiskletterei	Grandes Jorasses, No Siesta

## Schwierigkeitsskalen: Die unterschiedlichen Disziplinen im Vergleich



















	Berg- und Alpinwandern DAV Bergwegklassifizierung	Berg- und Alpinwandern SAC- Berg u. Alpinwanderskala	Klettern UIAA-Skala	Klettersteige Kurt-Schall-Skala	Hochtouren SAC-Berg-u. Hochtourenskala	Eisklettern WI-Skala	Skitouren SAC-Skala für Skitouren	Schneeschuhtouren SAC-Skala
	T1							WT1
	T2						L	WT2
	T3			A			WS	WT3
	T4		I	B	L		WS	WT4
	T5		II	C	WS		ZS	WT5
	T6		III	D	ZS	WI1	S	
			IV	E	S	WI2		
			V		SS	WI3	SS	
			VI		AS	WI4	AS	
			VII		AS	WI5	EX	
			...		... EX ...	WI6		

**Alpine Routen** führen in das freie hochalpine Gelände. Sie werden weder markiert noch gewartet. Sie erfordern gutes Orientierungsvermögen, sichere Geländebeurteilung und hochalpine Bergerfahrung.

### Wegekategorien von DAV und ÖAV

Bergwege werden häufig, - vergleichbar mit den Skipisten, durch Farbpunkte nach Schwierigkeitsstufen markiert. Diese Farbpunkte befinden sich auf den gelben Wegetafeln vor der Zielangabe:

**Achtung:** In unseren Nachbarländern gelten andere Wegekategorien. Hier zum Vergleich die entsprechenden Einteilungen und die Zeichen.

	DAV BergwanderCard	Land Tirol	Salzburger Land	Vorarlberg (+Allgäu)	Schweiz
Schwere Bergwege					
Mittelschwere Bergwege					
Einfache Bergwege					
Talwege					

Quelle DAV Bergwander Card

Wir sind natürlich auch im World Wide Web vertreten.  
Unsere Homepage findet ihr unter:

**[www.alpenverein-dillingen.de](http://www.alpenverein-dillingen.de)**

Auf den  
neugestalteten  
Webseiten ist unser Tourenangebot  
aktuell und übersichtlich gestaltet zu finden.

Bei Fragen, Problemen oder Anregungen stehe ich euch gerne zur Verfügung.  
euer Administrator **Maximilian Wagner**  
(Mobil 0151 2950 2812)  
([maximilian.wagner@alpenverein-dillingen.de](mailto:maximilian.wagner@alpenverein-dillingen.de))

Liebe DAV Mitglieder,

die neue EU-Datenschutz-Grundverordnung (DSGVO) ist Ende Mai 2018 in Kraft getreten. Sie haben uns mit der Beitrittserklärung zur DAV Sektion Dillingen und eventuellen späteren Aktualisierungen Ihre persönlichen Daten mitgeteilt. Wir informieren Sie hiermit, welche persönlichen Daten wir von Ihnen als Mitglieder speichern. Unsere Mitgliederdatei enthält Angaben über Vor- und Familiennamen, die Postanschrift, das Geburtsjahr, sowie das Beitrittsjahr und die Bankverbindungsdaten. Optional werden zudem E-Mail-Adresse, Telefonnummer und akademischer Titel erfasst und gespeichert. Alle diese Daten werden ausschließlich für folgende Vorgänge verwendet:

Versand von Einladungen, Jahresprogrammen, Vereinsmitteilungen, Ehrungen und zum Einzug des Jahresbeitrages.

Die Daten werden nicht an Dritte weitergegeben. Beim Versand von E-Mails sind die Empfängeradressen der übrigen Mitglieder nicht sichtbar (BCC-Verfahren).

Auf unserer Homepage ([www.alpenverein-dillingen.de](http://www.alpenverein-dillingen.de)) finden Sie die neue Datenschutzerklärung des DAV Dillingen mit der Einwilligung zur Verwendung der E-Mail-Adresse und Telefonnummer. Sollten Sie dieser nicht bis zum 01.02.2019 widersprochen haben, gilt dies als Zustimmung.

Mit freundlichen Grüßen

Die Vorstandschaft